



БЕЛГОРОДСКАЯ ОБЛАСТЬ
УПРАВЛЕНИЕ ГОСУДАРСТВЕННОЙ ОХРАНЫ ОБЪЕКТОВ
КУЛЬТУРНОГО НАСЛЕДИЯ БЕЛГОРОДСКОЙ ОБЛАСТИ

ПРИКАЗ

Белгород

«10» января 2020 г.

№ 22-24/20

**Об утверждении графического описания местоположения границ
(с перечнем координат характерных точек) защитной зоны объекта
культурного наследия регионального значения
«Здание бывшего Преображенского собора», расположенного по
адресу: Белгородская область, г. Белгород, ул. Преображенская, 63в**

В соответствии со статьей 34.1 Федерального закона от 25 июня 2002 года № 73-ФЗ «Об объектах культурного наследия (памятниках истории и культуры) народов Российской Федерации», подпунктом 3.1.4 Положения об управлении государственной охраны объектов культурного наследия области, утвержденным постановлением Правительства Белгородской области от 14 декабря 2015 года № 453-пп, в целях государственной охраны объектов культурного наследия (памятников истории и культуры), **п р и к а з ы в а ю:**

1. Утвердить графическое описание местоположения границ (с перечнем координат характерных точек) защитной зоны объекта культурного наследия регионального значения «Здание бывшего Преображенского собора», расположенного по адресу: Белгородская область, г. Белгород, ул. Преображенская, 63в, включенного в единый государственный реестр объектов культурного наследия (памятников истории и культуры) народов Российской Федерации в соответствии с решением исполнительного комитета Белгородского областного совета народных депутатов от 28 августа 1986 года № 368 «Об утверждении дополнительного списка памятников истории и культуры, взятых под государственную охрану», согласно приложению к настоящему приказу.

2. Консультанту отдела государственного учета и регулирования градостроительной деятельности (Велижанина Ю.Б.) обеспечить:

- размещение настоящего приказа на сайте «Вестник нормативных правовых актов Белгородской области» в информационно-телекоммуникационной сети Интернет (www.zakon.belregion.ru) и на официальном сайте управления государственной охраны объектов культурного наследия области в информационно-телекоммуникационной сети Интернет (www.okn31.ru).

- размещение настоящего приказа в федеральной государственной информационной системе территориального планирования;

- направление копии настоящего приказа в управление федеральной службы государственной регистрации, кадастра и картографии по Белгородской области для внесения сведений в ЕГРН.

3. Контроль за исполнением настоящего приказа возложить на начальника отдела государственного учета и регулирования градостроительной деятельности Кулабухова А.В.

**Начальник управления государственной
охраны объектов культурного наследия
Белгородской области**



Г.В. Акапьева

Приложение
к приказу управления государственной
охраны объектов культурного наследия
Белгородской области
от « 10 » января 2020 г.
№ 22-24/20




Графическое описание местоположения границ
(с перечнем координат характерных точек) защитной зоны объекта
культурного наследия регионального значения
«Здание бывшего Преображенского собора», расположенного по адресу:
Белгородская область, г. Белгород, ул. Преображенская, 63в

1. Графическое описание местоположения границ защитной зоны



Масштаб 1:3000

Условные обозначения

	территория ОКН	31:16:0117006	кадастровый номер квартала
	граница защитной зоны		граница земельного участка, включенная в ЕГРН
• 1-94	характерная точка границ защитной зоны		граница кадастрового квартала
:13	кадастровый номер земельного участка		

2. Описание местоположения границ защитной зоны

Границы защитной зоны объекта культурного наследия проходят на расстоянии 100 м от границ территории объекта культурного наследия. В местах прохождения границ защитной зоны по объектам капитального строительства (точки 4-7, 10-17, 24-27, 32-35, 38-41, 47-52, 55-65, 80-83, 87-94) границы защитной зоны проходят по внешним границам таких объектов.

3. Перечень координат характерных точек границ защитной зоны

Наименование поворотных точек	Координаты поворотных точек		Мера линии	Дирекционный угол
	X	Y		
1	395255.15	1328225.85	5.81	39°49'51"
2	395259.61	1328229.57	11.92	20°28'18"
3	395270.78	1328233.74	10.59	27°59'34"
4	395280.13	1328238.71	34.32	280°41'51"
5	395286.5	1328204.99	12.63	10°18'17"
6	395298.93	1328207.25	39.88	100°42'25"
7	395291.52	1328246.44	14.86	42°4'54"
8	395302.55	1328256.4	13.09	50°31'10"
9	395310.87	1328266.5	11.85	57°59'59"
10	395317.15	1328276.55	4.19	7°41'6"
11	395321.3	1328277.11	4.82	97°30'29"
12	395320.67	1328281.89	14.68	10°5'5"
13	395335.12	1328284.46	10.04	98°1'1"
14	395333.72	1328294.4	1.97	4°57'25"
15	395335.68	1328294.57	5.61	97°53'4"
16	395334.91	1328300.13	2.1	189°35'48"
17	395332.84	1328299.78	18.38	101°4'17"
18	395329.31	1328317.82	10.16	88°1'30"
19	395329.66	1328327.97	16.74	96°31'4"
20	395327.76	1328344.6	57.32	101°5'4"
21	395316.74	1328400.85	23.56	103°4'29"
22	395311.41	1328423.8	13.08	110°29'58"
23	395306.83	1328436.05	10.2	118°1'22"
24	395302.04	1328445.05	27.31	10°27'44"
25	395328.9	1328450.01	15.79	100°10'41"
26	395326.11	1328465.55	34.66	190°10'7"
27	395291.99	1328459.43	11.47	132°59'9"
28	395284.17	1328467.82	13.09	140°31'10"
29	395274.07	1328476.14	13.08	147°59'57"
30	395262.98	1328483.07	13.08	155°30'45"
31	395251.08	1328488.49	7.33	162°56'56"
32	395244.07	1328490.64	42.46	100°46'40"
33	395236.13	1328532.35	12.65	190°50'52"
34	395223.71	1328529.97	37.03	281°2'12"
35	395230.8	1328493.62	5.2	170°29'0"

Наименование поворотных точек	Координаты поворотных точек		Мера линии	Дирекционный угол
	X	Y		
36	395225.67	1328494.48	13.08	178°1'41"
37	395212.6	1328494.93	14.98	185°58'37"
38	395197.7	1328493.37	14.14	101°8'6"
39	395194.97	1328507.24	12.79	191°2'46"
40	395182.42	1328504.79	13.79	281°15'10"
41	395185.11	1328491.27	27.22	189°27'6"
42	395158.26	1328486.8	12.73	193°4'32"
43	395145.86	1328483.92	13.08	200°29'58"
44	395133.61	1328479.34	13.08	207°59'42"
45	395122.06	1328473.2	13.08	215°30'44"
46	395111.41	1328465.6	8.08	222°59'38"
47	395105.5	1328460.09	35.02	100°53'45"
48	395098.88	1328494.48	13.13	190°53'25"
49	395085.99	1328492	5.52	280°57'50"
50	395087.04	1328486.58	1.23	191°13'7"
51	395085.83	1328486.34	40.5	280°56'47"
52	395093.52	1328446.58	20.35	229°25'23"
53	395080.28	1328431.12	13.08	237°59'57"
54	395073.35	1328420.03	4.34	245°30'5"
55	395071.55	1328416.08	41.18	100°9'10"
56	395064.29	1328456.62	17.85	190°33'16"
57	395046.74	1328453.35	38.77	280°47'38"
58	395054	1328415.27	26.06	191°21'10"
59	395028.45	1328410.14	20.32	100°12'14"
60	395024.85	1328430.14	5.85	190°14'5"
61	395019.09	1328429.1	4.02	100°18'17"
62	395018.37	1328433.06	12.67	190°13'40"
63	395005.9	1328430.81	41.08	281°23'11"
64	395014.01	1328390.54	52.47	10°47'14"
65	395065.55	1328400.36	4.96	252°59'26"
66	395064.1	1328395.62	13.08	260°29'40"
67	395061.94	1328382.72	13.08	268°1'41"
68	395061.49	1328369.65	13.08	275°29'2"
69	395062.74	1328356.63	13.08	282°59'5"
70	395065.68	1328343.88	29.85	285°8'56"
71	395073.48	1328315.07	13.08	290°29'58"
72	395078.06	1328302.82	17.2	299°48'54"
73	395086.61	1328287.9	14.98	282°1'21"
74	395089.73	1328273.25	13.08	290°29'58"
75	395094.31	1328261	13.08	297°59'42"
76	395100.45	1328249.45	13.08	305°30'44"
77	395108.05	1328238.8	13.08	312°59'11"
78	395116.97	1328229.23	13.09	320°31'10"
79	395127.07	1328220.91	15.87	329°18'53"

Наименование поворотных точек	Координаты поворотных точек		Мера линии	Дирекционный угол
	X	Y		
80	395140.72	1328212.81	20.46	280°28'30"
81	395144.44	1328192.69	14.25	11°12'26"
82	395158.42	1328195.46	11.45	101°19'46"
83	395156.17	1328206.69	19.73	347°56'59"
84	395175.47	1328202.57	13.08	358°1'41"
85	395188.54	1328202.12	13.08	5°29'2"
86	395201.56	1328203.37	14.48	12°50'46"
87	395215.68	1328206.59	4.72	281°0'0"
88	395216.58	1328201.96	1.53	10°56'31"
89	395218.08	1328202.25	27.32	281°8'43"
90	395223.36	1328175.45	26.46	11°1'31"
91	395249.33	1328180.51	27.64	101°0'47"
92	395244.05	1328207.64	1.46	11°4'42"
93	395245.48	1328207.92	10.36	101°1'1"
94	395243.5	1328218.09	14	33°40'2"

4. Режим использования земельного участка в границах защитной зоны

В соответствии с пунктом 1 статьи 34.1 Федерального закона от 25 июня 2002 года № 73-ФЗ «Об объектах культурного наследия (памятниках истории и культуры) народов Российской Федерации», в границах защитной зоны объекта культурного наследия запрещается строительство объектов капитального строительства и их реконструкция, связанная с изменением их параметров (высоты, количества этажей, площади), за исключением строительства и реконструкции линейных объектов.

Начальник управления государственной
охраны объектов культурного наследия
Белгородской области

Г.В. Акапьева