



БЕЛГОРОДСКАЯ ОБЛАСТЬ
УПРАВЛЕНИЕ ГОСУДАРСТВЕННОЙ ОХРАНЫ ОБЪЕКТОВ
КУЛЬТУРНОГО НАСЛЕДИЯ БЕЛГОРОДСКОЙ ОБЛАСТИ

ПРИКАЗ

Белгород

« 04 » декабря 20 19 г.

№ 82-10/03/661

Об утверждении графического описания местоположения границ (с перечнем координат характерных точек) защитной зоны объекта культурного наследия регионального значения «Знаменская церковь. Построена в 1772 году. Каменная», расположенного по адресу: Белгородская область, Борисовский район, село Красный Куток, ул. Понизовье, 31

В соответствии со статьей 34.1 Федерального закона от 25 июня 2002 года № 73-ФЗ «Об объектах культурного наследия (памятниках истории и культуры) народов Российской Федерации», подпунктом 3.1.4 Положения об управлении государственной охраны объектов культурного наследия области, утвержденным постановлением Правительства Белгородской области от 14 декабря 2015 года № 453-пп, в целях государственной охраны объектов культурного наследия (памятников истории и культуры), **п р и к а з ы в а ю:**

1. Утвердить прилагаемое графическое описание местоположения границ (с перечнем координат характерных точек) защитной зоны объекта культурного наследия регионального значения «Знаменская церковь. Построена в 1772 году. Каменная», расположенного по адресу: Белгородская область, Борисовский район, село Красный Куток, ул. Понизовье, 31, включенного в единый государственный реестр объектов культурного наследия (памятников истории и культуры) народов Российской Федерации в соответствии с решением исполнительного комитета Белгородского областного Совета депутатов трудящихся №589 от 17 ноября 1966 года «Об утверждении дополнительного списка памятников истории и культуры, взятых под государственную охрану», согласно приложению к настоящему приказу.

2. Консультанту отдела государственной охраны, сохранения, использования и популяризации объектов культурного наследия (Смолякова С.Г.) обеспечить:

- размещение настоящего приказа на сайте «Вестник нормативных правовых актов Белгородской области» в информационно-телекоммуникационной сети Интернет (www.zakon.belregion.ru) и на официальном сайте управления государственной охраны объектов культурного наследия области в информационно-телекоммуникационной сети Интернет (www.okn31.ru).

- размещение настоящего приказа в федеральной государственной информационной системе территориального планирования;

- направление настоящего приказа в управление федеральной службы государственной регистрации, кадастра и картографии по Белгородской области для внесения сведений в ЕГРН.

3. Контроль за исполнением настоящего приказа возложить на начальника отдела государственной охраны, сохранения, использования и популяризации объектов культурного наследия Лошакова К.А.

**Начальник управления государственной
охраны объектов культурного наследия
Белгородской области**



Г.В. Акапьева





Приложение
к приказу управления государственной
охраны объектов культурного наследия
Белгородской области
от «04» *декабря* 2019 г.
№ *22-10/03/661*

**Об утверждении графического описания местоположения границ
(с перечнем координат характерных точек) защитной зоны объекта культурного
наследия регионального значения «Знаменская церковь. Построена в 1772 году.
Каменная», расположенного по адресу: Белгородская область,
Борисовский район, село Красный Куток, ул. Понизовье, 31**

1. Графическое описание местоположения границ защитной зоны



Условные обозначения

	территория ОКН	31:14:0701004	кадастровый номер квартала
	граница защитной зоны		граница земельного участка, включенная в ЕГРН
• 1-50	характерная точка границ защитной зоны		граница кадастрового квартала
:180	кадастровый номер земельного участка		

2. Описание местоположения границ защитной зоны

Границы защитной зоны объекта культурного наследия проходят на расстоянии 100 м от границ территории объекта культурного наследия.

3. Перечень координат характерных точек границ защитной зоны

Наименование поворотных точек	Координаты поворотных точек		Мера линии	Дирекционный угол
	X	Y		
1	399744.94	1282591.27	13.08	35°30'44"
2	399755.59	1282598.87	13.08	42°59'11"
3	399765.16	1282607.79	21.95	53°3'25"
4	399778.35	1282625.33	53.39	59°20'50"
5	399805.57	1282671.26	17.26	64°18'39"
6	399813.05	1282686.81	13.08	72°58'39"
7	399816.88	1282699.32	13.08	80°29'40"
8	399819.04	1282712.22	13.08	88°1'41"
9	399819.49	1282725.29	20.47	94°2'1"
10	399818.05	1282745.71	13.08	102°59'5"
11	399815.11	1282758.46	13.08	110°29'58"
12	399810.53	1282770.71	13.08	117°59'42"
13	399804.39	1282782.26	13.08	125°30'44"
14	399796.79	1282792.91	13.08	132°59'11"
15	399787.87	1282802.48	23.83	143°4'3"
16	399768.82	1282816.80	24.92	149°20'23"
17	399747.38	1282829.51	17.27	154°17'44"
18	399731.82	1282837.00	15.68	157°54'0"
19	399717.29	1282842.90	16.62	161°59'24"
20	399701.48	1282848.04	13.08	170°29'40"
21	399688.58	1282850.20	13.08	178°1'41"
22	399675.51	1282850.65	13.08	185°29'2"
23	399662.49	1282849.40	13.08	192°59'5"
24	399649.74	1282846.46	13.08	200°29'58"
25	399637.49	1282841.88	13.08	207°59'42"
26	399625.94	1282835.74	13.08	215°30'44"
27	399615.29	1282828.14	13.08	222°59'11"
28	399605.72	1282819.22	23.28	236°3'1"
29	399592.72	1282799.91	24.78	237°48'38"
30	399579.52	1282778.94	33.87	241°28'4"
31	399563.34	1282749.18	13.08	245°30'45"
32	399557.92	1282737.28	13.08	252°58'39"
33	399554.09	1282724.77	13.08	260°29'40"
34	399551.93	1282711.87	13.08	268°1'41"
35	399551.48	1282698.80	13.08	275°29'2"
36	399552.73	1282685.78	13.08	282°59'5"
37	399555.67	1282673.03	13.08	290°29'58"

Наименование поворотных точек	Координаты поворотных точек		Мера линии	Дирекционный угол
	X	Y		
38	399560.25	1282660.78	13.08	297°59'42"
39	399566.39	1282649.23	13.08	305°30'44"
40	399573.99	1282638.58	13.08	312°59'11"
41	399582.91	1282629.01	19.62	322°23'38"
42	399598.45	1282617.04	48.21	328°0'39"
43	399639.34	1282591.50	19.59	333°37'52"
44	399656.89	1282582.80	13.08	342°58'39"
45	399669.40	1282578.97	13.08	350°29'40"
46	399682.30	1282576.81	13.08	358°1'41"
47	399695.37	1282576.36	13.08	5°29'2"
48	399708.39	1282577.61	13.08	12°59'5"
49	399721.14	1282580.55	13.08	20°29'58"
50	399733.39	1282585.13	13.08	27°59'42"

4. Режим использования земельного участка в границах защитной зоны

В соответствии с пунктом 1 статьи 34.1 Федерального закона от 25 июня 2002 года № 73-ФЗ «Об объектах культурного наследия (памятниках истории и культуры) народов Российской Федерации», в границах защитной зоны объекта культурного наследия запрещается строительство объектов капитального строительства и их реконструкция, связанная с изменением их параметров (высоты, количества этажей, площади), за исключением строительства и реконструкции линейных объектов.

Начальник управления государственной
охраны объектов культурного наследия
Белгородской области



Г.В. Акапьева