



БЕЛГОРОДСКАЯ ОБЛАСТЬ
УПРАВЛЕНИЕ ГОСУДАРСТВЕННОЙ ОХРАНЫ ОБЪЕКТОВ
КУЛЬТУРНОГО НАСЛЕДИЯ БЕЛГОРОДСКОЙ ОБЛАСТИ

ПРИКАЗ

Белгород

«04» декабрь 2019 г.

№ 26-20/03/С46

**Об утверждении графического описания местоположения границ
(с перечнем координат характерных точек) защитной зоны объекта культурного
наследия регионального значения «Воскресенская церковь»,
расположенного по адресу: Белгородская область,
Борисовский район, с. Хотмыжск, ул. Данкова, 14**

В соответствии со статьей 34.1 Федерального закона от 25 июня 2002 года № 73-ФЗ «Об объектах культурного наследия (памятниках истории и культуры) народов Российской Федерации», подпунктом 3.1.4 Положения об управлении государственной охраны объектов культурного наследия области, утвержденным постановлением Правительства Белгородской области от 14 декабря 2015 года № 453-пп, в целях государственной охраны объектов культурного наследия (памятников истории и культуры), **п р и к а з ы в а ю:**

1. Утвердить прилагаемое графическое описание местоположения границ (с перечнем координат характерных точек) защитной зоны объекта культурного наследия регионального значения «Воскресенская церковь», расположенного по адресу: Белгородская область, Борисовский район, с. Хотмыжск, ул. Данкова, 14, включенного в единый государственный реестр объектов культурного наследия (памятников истории и культуры) народов Российской Федерации в соответствии с решением Белгородского областного исполнительного комитета Совета народных депутатов №368 от 28 августа 1986 года «Об утверждении дополнительного списка памятников истории и культуры, взятых под государственную охрану», согласно приложению к настоящему приказу.

2. Консультанту отдела государственной охраны, сохранения, использования и популяризации объектов культурного наследия (Смолякова С.Г.) обеспечить:

- размещение настоящего приказа на сайте «Вестник нормативных правовых актов Белгородской области» в информационно-телекоммуникационной сети Интернет (www.zakon.belregion.ru) и на официальном сайте управления государственной охраны объектов культурного наследия области в информационно-телекоммуникационной сети Интернет (www.okn31.ru).

- размещение настоящего приказа в федеральной государственной информационной системе территориального планирования;

- направление настоящего приказа в управление федеральной службы государственной регистрации, кадастра и картографии по Белгородской области для внесения сведений в ЕГРН.

3. Контроль за исполнением настоящего приказа возложить на начальника отдела государственной охраны, сохранения, использования и популяризации объектов культурного наследия Лошакова К.А.

**Начальник управления государственной
охраны объектов культурного наследия
Белгородской области**

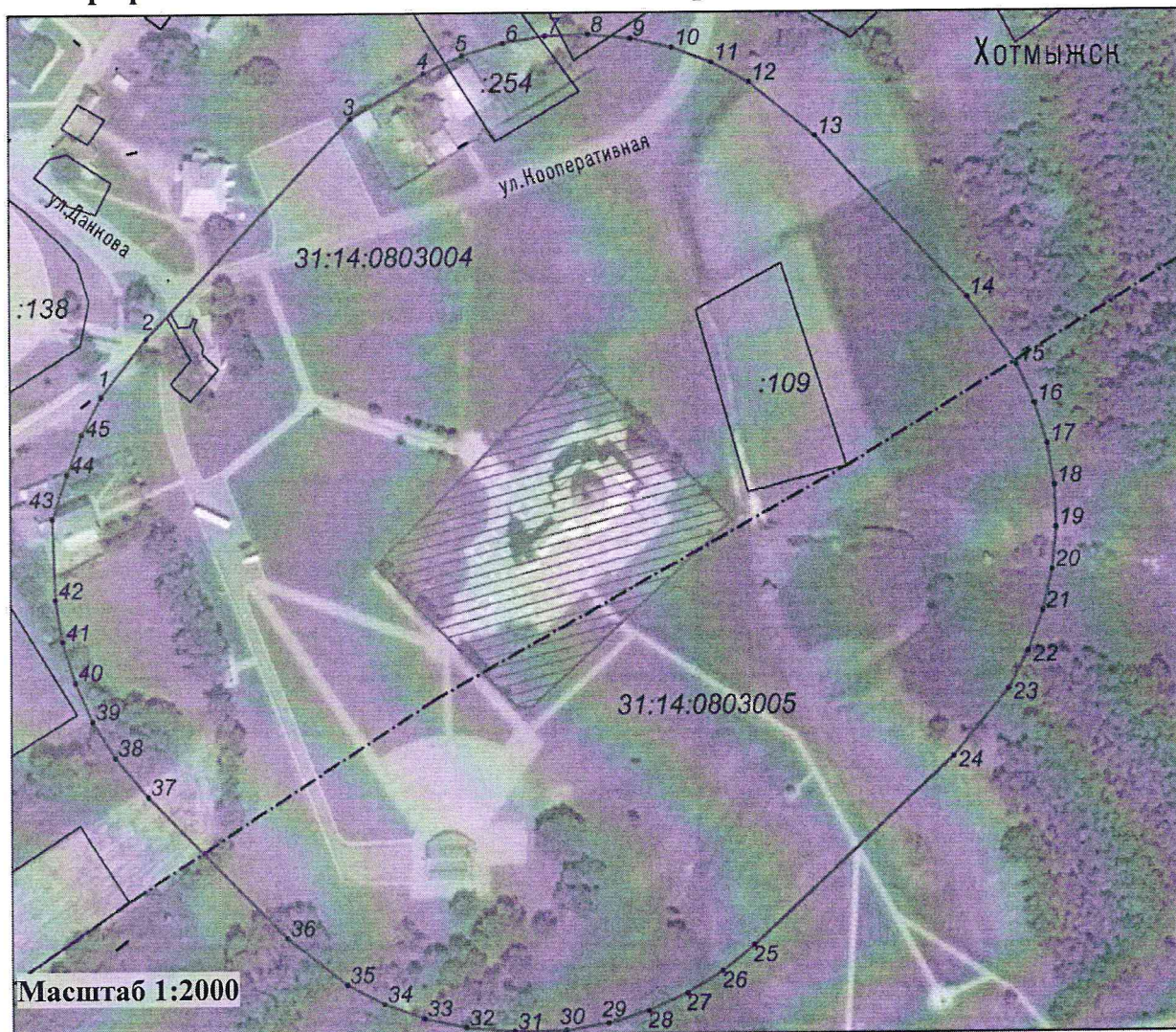


Г.В. Акапьева





Приложение
к приказу управления государственной
охраны объектов культурного наследия
Белгородской области
от «04» декабря 2019 г.
№ 22-20/03/646

Графическое описание местоположения границ
(с перечнем координат характерных точек) защитной зоны объекта культурного
наследия регионального значения «Воскресенская церковь»,
расположенного по адресу: Белгородская область, Борисовский район,
с. Хотмыжск, ул. Данкова, 14

1. Графическое описание местоположения границ защитной зоны



Условные обозначения

	территория ОКН	31:14:0505003	кадастровый номер квартала
	граница защитной зоны		граница земельного участка, включенная в ЕГРН
• 1-60	характерная точка границ защитной зоны		граница кадастрового квартала
:180	кадастровый номер земельного участка		

2. Описание местоположения границ защитной зоны

Границы защитной зоны объекта культурного наследия проходят на расстоянии 100 м от границ территории объекта культурного наследия.

3. Перечень координат характерных точек границ защитной зоны

Наименование поворотных точек	Координаты поворотных точек		Мера линии	Дирекционный угол
	X	Y		
1	393957.94	1277484.99	22.55	38°14'49"
2	393975.65	1277498.95	92.79	43°26'12"
3	394043.03	1277562.75	26.69	58°38'19"
4	394056.92	1277585.54	13.08	65°30'45"
5	394062.34	1277597.44	13.08	72°58'39"
6	394066.17	1277609.95	13.08	80°29'40"
7	394068.33	1277622.85	13.08	88°1'41"
8	394068.78	1277635.92	13.08	95°29'2"
9	394067.53	1277648.94	13.08	102°59'5"
10	394064.59	1277661.69	13.08	110°29'58"
11	394060.01	1277673.94	13.08	117°59'42"
12	394053.87	1277685.49	26.23	129°17'27"
13	394037.26	1277705.79	68.16	136°49'9"
14	393987.56	1277752.43	25.99	144°17'7"
15	393966.46	1277767.60	13.08	155°30'45"
16	393954.56	1277773.02	13.08	162°58'39"
17	393942.05	1277776.85	13.08	170°29'40"
18	393929.15	1277779.01	13.08	178°1'41"
19	393916.08	1277779.46	13.08	185°29'2"
20	393903.06	1277778.21	13.08	192°59'5"
21	393890.31	1277775.27	13.08	200°29'58"
22	393878.06	1277770.69	13.08	207°59'42"
23	393866.51	1277764.55	26.65	219°24'42"
24	393845.92	1277747.63	84.41	227°3'51"
25	393788.42	1277685.83	12.54	230°39'44"
26	393780.47	1277676.13	13.08	237°59'57"
27	393773.54	1277665.04	13.08	245°30'45"
28	393768.12	1277653.14	13.08	252°58'39"
29	393764.29	1277640.63	13.08	260°29'40"
30	393762.13	1277627.73	15.81	269°18'41"
31	393761.94	1277611.92	14.87	274°35'26"
32	393763.13	1277597.10	13.08	282°59'5"
33	393766.07	1277584.35	13.08	290°29'58"
34	393770.65	1277572.10	13.08	297°59'42"
35	393776.79	1277560.55	23.49	308°29'59"
36	393791.41	1277542.17	61.26	315°13'53"
37	393834.90	1277499.03	15.72	319°44'47"

Наименование поворотных точек	Координаты поворотных точек		Мера линии	Дирекционный угол
	X	Y		
38	393846.90	1277488.87	13.08	327°59'57"
39	393857.99	1277481.94	13.08	335°30'45"
40	393869.89	1277476.52	13.08	342°58'39"
41	393882.40	1277472.69	13.08	350°29'40"
42	393895.30	1277470.53	25.05	358°0'33"
43	393920.33	1277469.66	14.56	18°27'35"
44	393934.14	1277474.27	13.08	20°29'58"
45	393946.39	1277478.85	13.08	27°59'42"

4. Режим использования земельного участка в границах защитной зоны

В соответствии с пунктом 1 статьи 34.1 Федерального закона от 25 июня 2002 года № 73-ФЗ «Об объектах культурного наследия (памятниках истории и культуры) народов Российской Федерации», в границах защитной зоны объекта культурного наследия запрещается строительство объектов капитального строительства и их реконструкция, связанная с изменением их параметров (высоты, количества этажей, площади), за исключением строительства и реконструкции линейных объектов.

**Начальник управления государственной
охраны объектов культурного наследия
Белгородской области**



Г.В. Акапьева