



БЕЛГОРОДСКАЯ ОБЛАСТЬ
УПРАВЛЕНИЕ ГОСУДАРСТВЕННОЙ ОХРАНЫ ОБЪЕКТОВ
КУЛЬТУРНОГО НАСЛЕДИЯ БЕЛГОРОДСКОЙ ОБЛАСТИ

ПРИКАЗ

Белгород

«10» января 2020 г.

№ 22-24/31

**Об утверждении графического описания местоположения границ
(с перечнем координат характерных точек) защитной зоны объекта
культурного наследия регионального значения
«Церковь Михаила Архистратига», расположенного по адресу:
Белгородская область, г. Белгород, ул. Донецкая, 84**

В соответствии со статьей 34.1 Федерального закона от 25 июня 2002 года № 73-ФЗ «Об объектах культурного наследия (памятниках истории и культуры) народов Российской Федерации», подпунктом 3.1.4 Положения об управлении государственной охраны объектов культурного наследия области, утвержденным постановлением Правительства Белгородской области от 14 декабря 2015 года № 453-пп, в целях государственной охраны объектов культурного наследия (памятников истории и культуры), **п р и к а з ы в а ю:**

1. Утвердить прилагаемое графическое описание местоположения границ (с перечнем координат характерных точек) защитной зоны объекта культурного наследия регионального значения «Церковь Михаила Архистратига», расположенного по адресу: Белгородская область, г. Белгород, ул. Донецкая, 84, включенного в единый государственный реестр объектов культурного наследия (памятников истории и культуры) народов Российской Федерации в соответствии с постановлением главы администрации Белгородской области от 12 мая 1997 года № 229 «Об утверждении дополнительного списка памятников истории и культуры, принимаемых на государственную охрану», согласно приложению к настоящему приказу.

2. Консультанту отдела государственного учета и регулирования градостроительной деятельности (Велижанина Ю.Б.) обеспечить:

- размещение настоящего приказа на сайте «Вестник нормативных правовых актов Белгородской области» в информационно-телекоммуникационной сети Интернет (www.zakon.belregion.ru) и на официальном сайте управления государственной охраны объектов культурного наследия области в информационно-телекоммуникационной сети Интернет (www.okn31.ru).

- размещение настоящего приказа в федеральной государственной информационной системе территориального планирования;

- направление копии настоящего приказа в управление федеральной службы государственной регистрации, кадастра и картографии по Белгородской области для внесения сведений в ЕГРН.

3. Контроль за исполнением настоящего приказа возложить на начальника отдела государственного учета и регулирования градостроительной деятельности Кулабухова А.В.

**Начальник управления государственной
охраны объектов культурного наследия
Белгородской области**



Г.В. Акапьева





Приложение
к приказу управления государственной
охраны объектов культурного наследия
Белгородской области
от «10» сентября 2020 г.
№ 22-24/31

**Графическое описание местоположения границ
(с перечнем координат характерных точек) защитной зоны объекта
культурного наследия регионального значения
«Церковь Михаила Архистратига», расположенного по адресу:
Белгородская область, г. Белгород, ул. Донецкая, 84**

1. Графическое описание местоположения границ защитной зоны



Условные обозначения

	территория ОКН	31:16:0115002	кадастровый номер квартала
	граница защитной зоны		граница земельного участка, включенная в ЕГРН
● 1-77	характерная точка границ защитной зоны		граница кадастрового квартала
:18	кадастровый номер земельного участка		

2. Описание местоположения границ защитной зоны

Границы защитной зоны объекта культурного наследия проходят на расстоянии 100 м от границ территории объекта культурного наследия. В местах прохождения границ защитной зоны по объектам капитального строительства (точки 2-5, 20-26, 30-45, 49-51) границы защитной зоны проходят по внешним границам таких объектов.

3. Перечень координат характерных точек границ защитной зоны

Наименование поворотных точек	Координаты поворотных точек		Мера линии	Дирекционный угол
	X	Y		
1	393560.79	1329441.58	9.14	20°29'50"
2	393569.35	1329444.78	4.82	300°49'15"
3	393571.82	1329440.64	10.04	30°43'43"
4	393580.45	1329445.77	3.83	121°59'22"
5	393578.42	1329449.02	6.99	27°59'43"
6	393584.59	1329452.30	13.08	35°30'44"
7	393595.24	1329459.90	13.08	42°59'11"
8	393604.81	1329468.82	13.09	50°31'10"
9	393613.13	1329478.92	13.08	57°59'57"
10	393620.06	1329490.01	13.08	65°30'45"
11	393625.48	1329501.91	13.08	72°58'39"
12	393629.31	1329514.42	13.08	80°29'40"
13	393631.47	1329527.32	13.08	88°1'41"
14	393631.92	1329540.39	13.08	95°29'2"
15	393630.67	1329553.41	15.24	101°32'45"
16	393627.62	1329568.34	13.08	102°59'5"
17	393624.68	1329581.09	29.91	110°30'48"
18	393614.20	1329609.10	13.08	117°59'42"
19	393608.06	1329620.65	13.62	120°28'49"
20	393601.15	1329632.39	49.65	21°26'36"
21	393647.36	1329650.54	3.73	111°44'39"
22	393645.98	1329654.00	1.77	61°59'5"
23	393646.81	1329655.56	2.13	151°9'14"
24	393644.94	1329656.59	6.33	111°47'4"
25	393642.59	1329662.47	52.85	201°34'11"
26	393593.44	1329643.04	12.4	132°58'23"
27	393584.99	1329652.11	13.09	140°31'10"
28	393574.89	1329660.43	19.24	146°55'16"
29	393558.77	1329670.93	9.12	143°28'9"
30	393551.44	1329676.36	14.91	122°24'1"
31	393543.45	1329688.95	5.12	93°48'23"
32	393543.11	1329694.06	8.98	70°40'36"
33	393546.08	1329702.53	4.07	29°27'54"
34	393549.62	1329704.53	43.6	21°51'9"
35	393590.09	1329720.76	6.83	111°6'56"
36	393587.63	1329727.13	1.87	61°55'39"
37	393588.51	1329728.78	2.22	151°7'16"
38	393586.57	1329729.85	3.2	111°26'9"

Наименование поворотных точек	Координаты поворотных точек		Мера линии	Дирекционный угол
	X	Y		
39	393585.40	1329732.83	43.68	201°41'48"
40	393544.81	1329716.68	7.41	212°56'22"
41	393538.59	1329712.65	5.51	256°46'17"
42	393537.33	1329707.29	13.27	251°46'11"
43	393533.18	1329694.69	5.64	246°28'52"
44	393530.93	1329689.52	7.71	282°58'20"
45	393532.66	1329682.01	11.2	178°18'44"
46	393521.46	1329682.34	16.51	177°42'33"
47	393504.96	1329683.00	13.08	185°29'2"
48	393491.94	1329681.75	6.11	192°57'59"
49	393485.99	1329680.38	5.13	143°14'30"
50	393481.88	1329683.45	6.2	232°47'51"
51	393478.13	1329678.51	11.98	200°55'51"
52	393466.94	1329674.23	13.08	207°59'42"
53	393455.39	1329668.09	16.63	207°30'17"
54	393440.64	1329660.41	26.11	211°45'14"
55	393418.44	1329646.67	13.08	222°59'11"
56	393408.87	1329637.75	13.09	230°31'10"
57	393400.55	1329627.65	13.08	237°59'57"
58	393393.62	1329616.56	13.08	245°30'45"
59	393388.2	1329604.66	13.08	252°58'39"
60	393384.37	1329592.15	13.08	260°29'40"
61	393382.21	1329579.25	13.08	268°1'41"
62	393381.76	1329566.18	13.08	275°29'2"
63	393383.01	1329553.16	13.08	282°59'5"
64	393385.95	1329540.41	16.33	284°47'36"
65	393390.12	1329524.62	13.08	290°29'58"
66	393394.7	1329512.37	13.08	297°59'42"
67	393400.84	1329500.82	13.08	305°30'44"
68	393408.44	1329490.17	18.08	311°27'25"
69	393420.41	1329476.62	13.09	320°31'10"
70	393430.51	1329468.3	31.64	327°37'33"
71	393457.23	1329451.36	16.49	331°46'19"
72	393471.76	1329443.56	22.58	338°13'2"
73	393492.73	1329435.18	13.08	350°29'40"
74	393505.63	1329433.02	13.08	358°1'41"
75	393518.70	1329432.57	13.08	5°29'2"
76	393531.72	1329433.82	13.08	12°59'5"
77	393544.47	1329436.76	17.02	16°27'14"

4. Режим использования земельного участка в границах защитной зоны

В соответствии с пунктом 1 статьи 34.1 Федерального закона от 25 июня 2002 года № 73-ФЗ «Об объектах культурного наследия (памятниках истории и культуры) народов Российской Федерации», в границах защитной зоны объекта культурного наследия запрещается строительство объектов капитального строительства и их реконструкция, связанная с изменением их параметров (высоты, количества этажей, площади), за исключением строительства и реконструкции линейных объектов.

**Начальник управления государственной
охраны объектов культурного наследия
Белгородской области**



Г.В. Акапьева