



БЕЛГОРОДСКАЯ ОБЛАСТЬ  
УПРАВЛЕНИЕ ГОСУДАРСТВЕННОЙ ОХРАНЫ ОБЪЕКТОВ  
КУЛЬТУРНОГО НАСЛЕДИЯ БЕЛГОРОДСКОЙ ОБЛАСТИ

ПРИКАЗ

Белгород

«13» января 2020 г.

№ 22-24/34

**Об утверждении графического описания местоположения границ  
(с перечнем координат характерных точек) защитной зоны объекта  
культурного наследия регионального значения  
«Крестовоздвиженская церковь», расположенного по адресу:  
Белгородская область, г. Белгород, ул. Везельская, 154**

В соответствии со статьей 34.1 Федерального закона от 25 июня 2002 года № 73-ФЗ «Об объектах культурного наследия (памятниках истории и культуры) народов Российской Федерации», подпунктом 3.1.4 Положения об управлении государственной охраны объектов культурного наследия области, утвержденным постановлением Правительства Белгородской области от 14 декабря 2015 года № 453-пп, в целях государственной охраны объектов культурного наследия (памятников истории и культуры), **п р и к а з ы в а ю:**

1. Утвердить прилагаемое графическое описание местоположения границ (с перечнем координат характерных точек) защитной зоны объекта культурного наследия регионального значения «Крестовоздвиженская церковь», расположенного по адресу: Белгородская область, г. Белгород, ул. Везельская, 154, включенного в единый государственный реестр объектов культурного наследия (памятников истории и культуры) народов Российской Федерации в соответствии с решением исполнительного комитета Белгородского областного совета народных депутатов от 28 августа 1986 года № 368 «Об утверждении дополнительного списка памятников истории и культуры, взятых под государственную охрану», согласно приложению к настоящему приказу.

2. Консультанту отдела государственного учета и регулирования градостроительной деятельности (Велижанина Ю.Б.) обеспечить:

- размещение настоящего приказа на сайте «Вестник нормативных правовых актов Белгородской области» в информационно-телекоммуникационной сети Интернет ([www.zakon.belregion.ru](http://www.zakon.belregion.ru)) и на официальном сайте управления государственной охраны объектов культурного наследия области в информационно-телекоммуникационной сети Интернет ([www.okn31.ru](http://www.okn31.ru)).

- размещение настоящего приказа в федеральной государственной информационной системе территориального планирования;

- направление копии настоящего приказа в управление федеральной службы государственной регистрации, кадастра и картографии по Белгородской области для внесения сведений в ЕГРН.

3. Контроль за исполнением настоящего приказа возложить на начальника отдела государственного учета и регулирования градостроительной деятельности Кулабухова А.В.

**Начальник управления государственной  
охраны объектов культурного наследия  
Белгородской области**

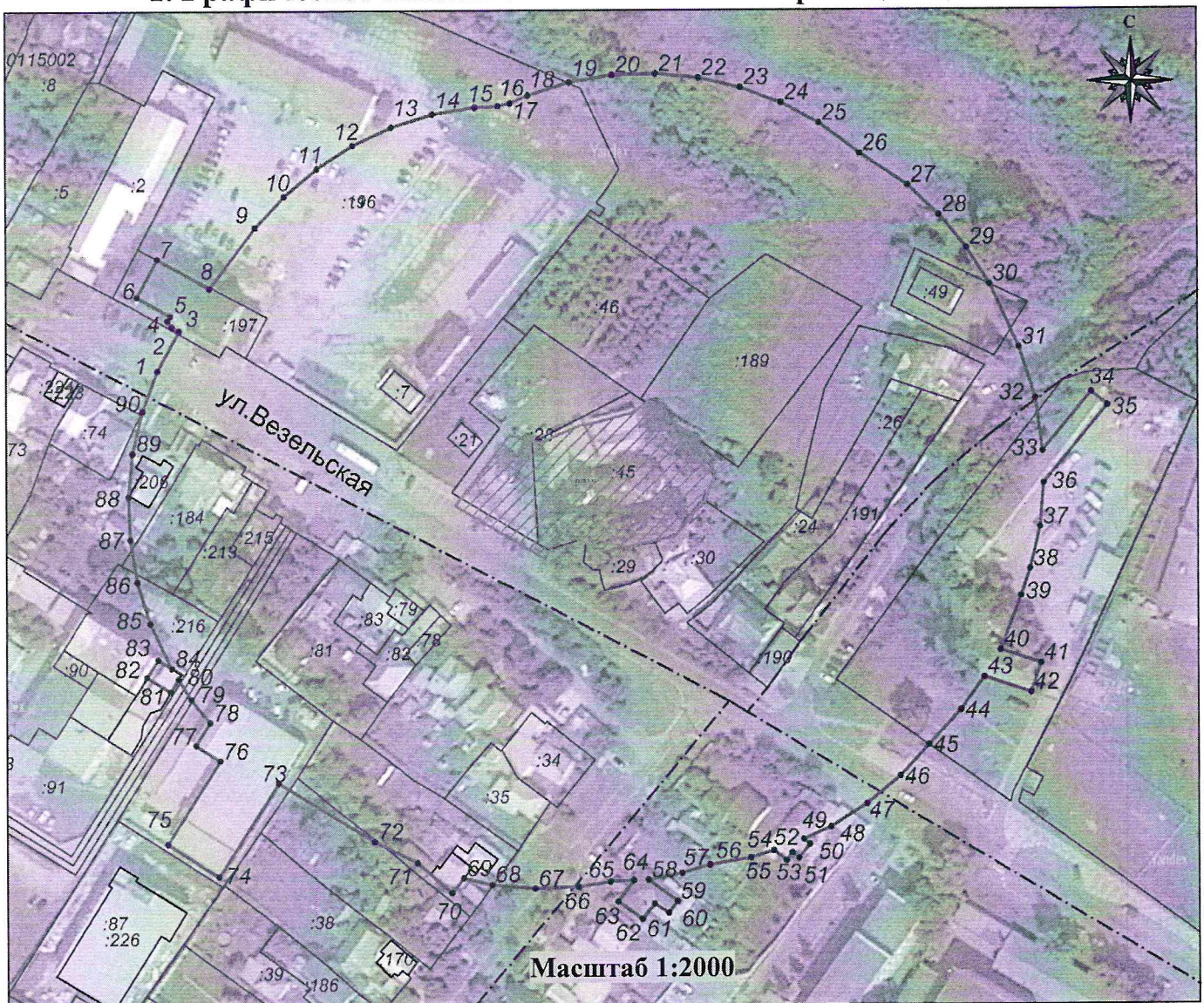


**Г.В. Акапьева**





Приложение  
к приказу управления государственной  
охраны объектов культурного наследия  
Белгородской области  
от «13» сентября 2020 г.  
№ 22-24/34

**Графическое описание местоположения границ  
(с перечнем координат характерных точек) защитной зоны объекта  
культурного наследия регионального значения  
«Крестовоздвиженская церковь», расположенного по адресу:  
Белгородская область, г. Белгород, ул. Везельская, 154**

**1. Графическое описание местоположения границ защитной зоны**



**Условные обозначения**

	территория ОКН	<b>31:16:0115002</b>	кадастровый номер квартала
	граница защитной зоны		граница земельного участка, включенная в ЕГРН
● 1-90	характерная точка границ защитной зоны		граница кадастрового квартала
:6	кадастровый номер земельного участка		

## 2. Описание местоположения границ защитной зоны

Границы защитной зоны объекта культурного наследия проходят на расстоянии 100 м от границ территории объекта культурного наследия. В местах прохождения границ защитной зоны по объектам капитального строительства (точки 3-8, 33-36, 40-43, 49-54, 58-64, 69-71, 73-78, 80-84) границы защитной зоны проходят по внешним границам таких объектов.

## 3. Перечень координат характерных точек границ защитной зоны

Наименование поворотных точек	Координаты поворотных точек		Мера линии	Дирекционный угол
	X	Y		
1	395544.43	1325224.14	13.9	28°26'45"
2	395556.65	1325230.76	2.42	299°44'41"
3	395557.85	1325228.66	2.29	323°31'50"
4	395559.69	1325227.3	1.73	29°22'32"
5	395561.2	1325228.15	11.57	299°48'0"
6	395566.95	1325218.11	12.94	27°36'51"
7	395578.42	1325224.11	18.22	119°7'29"
8	395569.55	1325240.03	23.07	37°27'39"
9	395587.86	1325254.06	13.08	42°59'11"
10	395597.43	1325262.98	13.09	50°31'10"
11	395605.75	1325273.08	13.08	57°59'57"
12	395612.68	1325284.17	13.08	65°30'45"
13	395618.1	1325296.07	13.08	72°58'39"
14	395621.93	1325308.58	13.08	80°29'40"
15	395624.09	1325321.48	6.98	88°1'50"
16	395624.33	1325328.46	3.8	77°3'42"
17	395625.18	1325332.16	5.86	65°29'28"
18	395627.61	1325337.49	13.08	72°58'39"
19	395631.44	1325350	13.08	80°29'40"
20	395633.6	1325362.9	13.08	88°1'41"
21	395634.05	1325375.97	13.08	95°29'2"
22	395632.8	1325388.99	13.08	102°59'5"
23	395629.86	1325401.74	13.08	110°29'58"
24	395625.28	1325413.99	13.08	117°59'42"
25	395619.14	1325425.54	15.49	126°40'39"
26	395609.89	1325437.96	17.4	123°38'7"
27	395600.25	1325452.45	13.08	132°59'11"
28	395591.33	1325462.02	13.09	140°31'10"
29	395581.23	1325470.34	13.08	147°59'57"
30	395570.14	1325477.27	21.25	155°28'24"
31	395550.81	1325486.09	16.22	162°40'16"
32	395535.33	1325490.92	16.15	171°57'18"
33	395519.34	1325493.18	23.1	39°29'5"
34	395537.17	1325507.87	6.44	129°31'15"
35	395533.07	1325512.84	30.38	219°29'47"
36	395509.63	1325493.52	13.35	185°19'49"
37	395496.34	1325492.28	13.08	192°59'5"
38	395483.59	1325489.34	8.62	199°1'24"


Наименование поворотных точек	Координаты поворотных точек		Мера линии	Дирекционный угол
	X	Y		
39	395475.44	1325486.53	17.48	201°5'21"
40	395459.13	1325480.24	12.89	108°30'18"
41	395455.04	1325492.46	9.33	198°29'35"
42	395446.19	1325489.5	14.82	288°29'1"
43	395450.89	1325475.44	12.26	216°8'26"
44	395440.99	1325468.21	14.14	222°21'49"
45	395430.54	1325458.68	13.08	222°59'11"
46	395420.97	1325449.76	13.09	230°31'10"
47	395412.65	1325439.66	13.08	237°59'57"
48	395405.72	1325428.57	9.11	245°29'18"
49	395401.94	1325420.28	2.44	128°11'0"
50	395400.43	1325422.2	5.39	218°8'43"
51	395396.19	1325418.87	2.74	308°2'23"
52	395397.88	1325416.71	2.89	218°15'26"
53	395395.61	1325414.92	4.84	308°11'49"
54	395398.6	1325411.12	7.28	252°59'2"
55	395396.47	1325404.16	12.54	260°30'0"
56	395394.4	1325391.79	8.86	252°59'49"
57	395391.81	1325383.32	10.44	258°47'12"
58	395389.78	1325373.08	10.92	125°56'46"
59	395383.37	1325381.92	4.53	218°11'8"
60	395379.81	1325379.12	4.99	304°8'9"
61	395382.61	1325374.99	5.99	218°25'14"
62	395377.92	1325371.27	8.99	305°57'8"
63	395383.2	1325363.99	7.9	35°59'4"
64	395389.59	1325368.63	6.94	268°1'9"
65	395389.35	1325361.69	9.79	260°28'13"
66	395387.73	1325352.04	13.08	268°1'41"
67	395387.28	1325338.97	13.08	275°29'2"
68	395388.53	1325325.95	8.78	282°57'37"
69	395390.5	1325317.39	5.78	218°48'53"
70	395386	1325313.77	13.91	311°14'24"
71	395395.17	1325303.31	14.52	296°27'33"
72	395401.64	1325290.31	34.6	301°4'48"
73	395419.5	1325260.68	33.68	212°41'6"
74	395391.15	1325242.49	18.58	302°42'53"
75	395401.19	1325226.86	29.81	32°41'16"
76	395426.28	1325242.96	8.75	302°43'38"
77	395431.01	1325235.6	8.14	32°42'50"
78	395437.86	1325240	9.18	320°28'55"
79	395444.94	1325234.16	7.29	328°0'40"
80	395451.12	1325230.3	4.67	211°40'47"
81	395447.15	1325227.85	8.36	301°59'53"
82	395451.58	1325220.76	6.26	33°20'4"
83	395456.81	1325224.2	4.84	121°29'28"
84	395454.28	1325228.33	15.13	334°28'5"

Наименование поворотных точек	Координаты поворотных точек		Мера линии	Дирекционный угол
	X	Y		
85	395467.93	1325221.81	13.08	342°58'39"
86	395480.44	1325217.98	13.08	350°29'40"
87	395493.34	1325215.82	13.08	358°1'41"
88	395506.41	1325215.37	13.08	5°29'2"
89	395519.43	1325216.62	13.08	12°59'5"
90	395532.18	1325219.56	13.08	20°29'58"

#### **4. Режим использования земельного участка в границах защитной зоны**

В соответствии с пунктом 1 статьи 34.1 Федерального закона от 25 июня 2002 года № 73-ФЗ «Об объектах культурного наследия (памятниках истории и культуры) народов Российской Федерации», в границах защитной зоны объекта культурного наследия запрещается строительство объектов капитального строительства и их реконструкция, связанная с изменением их параметров (высоты, количества этажей, площади), за исключением строительства и реконструкции линейных объектов.

**Начальник управления государственной  
охраны объектов культурного наследия  
Белгородской области**



**Г.В. Акапьева**