



БЕЛГОРОДСКАЯ ОБЛАСТЬ
УПРАВЛЕНИЕ ГОСУДАРСТВЕННОЙ ОХРАНЫ ОБЪЕКТОВ
КУЛЬТУРНОГО НАСЛЕДИЯ БЕЛГОРОДСКОЙ ОБЛАСТИ

ПРИКАЗ

Белгород

« 13 » сентября 2010 г.

№ 22-24/33

**Об утверждении графического описания местоположения границ
(с перечнем координат характерных точек) защитной зоны объекта
культурного наследия регионального значения
«Здание локомотивного депо, где была создана организация РСДРП и
стачечный комитет, руководивший в октябре-декабре 1905 года
забастовками», расположенного по адресу:
Белгородская область, г. Белгород, ул. Вокзальная, 21**

В соответствии со статьей 34.1 Федерального закона от 25 июня 2002 года № 73-ФЗ «Об объектах культурного наследия (памятниках истории и культуры) народов Российской Федерации», подпунктом 3.1.4 Положения об управлении государственной охраны объектов культурного наследия области, утвержденным постановлением Правительства Белгородской области от 14 декабря 2015 года № 453-пп, в целях государственной охраны объектов культурного наследия (памятников истории и культуры), **п р и к а з ы в а ю:**

1. Утвердить прилагаемое графическое описание местоположения границ (с перечнем координат характерных точек) защитной зоны объекта культурного наследия регионального значения «Здание локомотивного депо, где была создана организация РСДРП и стачечный комитет, руководивший в октябре-декабре 1905 года забастовками», расположенного по адресу: Белгородская область, г. Белгород, ул. Вокзальная, 21, включенного в единый государственный реестр объектов культурного наследия (памятников истории и культуры) народов Российской Федерации в соответствии с решением исполнительного комитета Белгородского областного совета народных депутатов от 28 августа 1986 года № 368 «Об утверждении дополнительного списка памятников истории и культуры, взятых под государственную охрану», согласно приложению к настоящему приказу.

2. Консультанту отдела государственного учета и регулирования градостроительной деятельности (Велижанина Ю.Б.) обеспечить:

- размещение настоящего приказа на сайте «Вестник нормативных правовых актов Белгородской области» в информационно-телекоммуникационной сети Интернет (www.zakon.belregion.ru) и на официальном сайте управления государственной охраны объектов культурного наследия области в информационно-телекоммуникационной сети Интернет (www.okn31.ru).

- размещение настоящего приказа в федеральной государственной информационной системе территориального планирования;
- направление копии настоящего приказа в управление федеральной службы государственной регистрации, кадастра и картографии по Белгородской области для внесения сведений в ЕГРН.

3. Контроль за исполнением настоящего приказа возложить на начальника отдела государственного учета и регулирования градостроительной деятельности Кулабухова А.В.

**Начальник управления государственной
охраны объектов культурного наследия
Белгородской области**




Г.В. Акапьева

Приложение
к приказу управления государственной
охраны объектов культурного наследия
Белгородской области
от « 13 » января 2020 г.
№ 22-24/33






Графическое описание местоположения границ
(с перечнем координат характерных точек) защитной зоны объекта культурного
наследия регионального значения «Здание локомотивного депо, где была создана
организация РСДРП и стачечный комитет, руководивший в октябре-декабре
1905 года забастовками», расположенного по адресу: Белгородская область,
г. Белгород, ул. Вокзальная, 21

1. Графическое описание местоположения границ защитной зоны



Масштаб 1:3000

Условные обозначения

	территория ОКН	31:16:0208006	кадастровый номер квартала
	граница защитной зоны		граница земельного участка,
• 1-97	характерная точка границ защитной зоны		включенная в ЕГРН
:8	кадастровый номер земельного участка		граница кадастрового квартала

2. Описание местоположения границ защитной зоны

Границы защитной зоны объекта культурного наследия проходят на расстоянии 100 м от границ территории объекта культурного наследия. В местах прохождения границ защитной зоны по объектам капитального строительства (точки 2-5, 6-15, 23-26, 30-36, 45-47, 63-66, 68-71, 80-82, 85-88, 89-97) границы защитной зоны проходят по внешним границам таких объектов.

3. Перечень координат характерных точек границ защитной зоны

Наименование поворотных точек	Координаты поворотных точек		Мера линии	Дирекционный угол
	X	Y		
1	395282.68	1329833.49	16.57	14°0'9"
2	395298.76	1329837.5	2.14	283°30'59"
3	395299.26	1329835.42	13.28	13°32'39"
4	395312.17	1329838.53	3.99	103°37'6"
5	395311.23	1329842.41	23.01	28°1'26"
6	395331.54	1329853.22	35.66	284°49'10"
7	395340.66	1329818.75	0.53	192°59'40"
8	395340.14	1329818.63	5.62	283°35'27"
9	395341.46	1329813.17	9.88	13°38'32"
10	395351.06	1329815.5	0.96	283°53'28"
11	395351.29	1329814.57	6.4	13°38'43"
12	395357.51	1329816.08	6.9	104°46'53"
13	395355.75	1329822.75	1.21	194°50'23"
14	395354.58	1329822.44	40.49	104°48'30"
15	395344.23	1329861.59	17.33	38°46'5"
16	395357.74	1329872.44	13.08	43°0'59"
17	395367.3	1329881.36	28.32	50°50'50"
18	395385.18	1329903.32	13.08	57°59'57"
19	395392.11	1329914.41	17.64	64°26'14"
20	395399.72	1329930.32	13.08	65°30'45"
21	395405.14	1329942.22	13.08	72°58'39"
22	395408.97	1329954.73	14.14	81°5'26"
23	395411.16	1329968.7	7.82	15°25'19"
24	395418.7	1329970.78	24.77	105°55'57"
25	395411.9	1329994.6	1.73	195°43'6"
26	395410.23	1329994.13	12.95	103°10'1"
27	395407.28	1330006.74	12.79	110°30'13"
28	395402.8	1330018.72	13.08	117°59'42"
29	395396.66	1330030.27	16.56	127°2'59"
30	395386.68	1330043.49	7.41	147°57'42"
31	395380.4	1330047.42	8.9	126°8'10"
32	395375.15	1330054.61	14.53	57°42'37"
33	395382.91	1330066.89	21	147°25'19"
34	395365.21	1330078.2	14.09	237°41'49"
35	395357.68	1330066.29	9.57	147°40'15"

Наименование поворотных точек	Координаты поворотных точек		Мера линии	Дирекционный угол
	X	Y		
36	395349.59	1330071.41	32.54	153°20'25"
37	395320.51	1330086.01	12.38	155°31'31"
38	395309.24	1330091.14	13.08	163°1'10"
39	395296.73	1330094.96	13.08	170°29'40"
40	395283.83	1330097.12	13.08	177°59'3"
41	395270.76	1330097.58	13.08	185°29'2"
42	395257.74	1330096.33	13.09	193°1'38"
43	395244.99	1330093.38	13.08	200°29'58"
44	395232.74	1330088.8	13.93	192°1'12"
45	395219.12	1330085.9	8.4	122°9'26"
46	395214.65	1330093.01	14.01	212°10'12"
47	395202.79	1330085.55	6.09	185°28'1"
48	395196.73	1330084.97	13.07	192°59'40"
49	395183.99	1330082.03	13.09	200°29'3"
50	395171.73	1330077.45	13.08	207°59'42"
51	395160.18	1330071.31	18.54	217°7'46"
52	395145.4	1330060.12	79.31	222°22'23"
53	395086.81	1330006.67	20.66	228°16'35"
54	395073.06	1329991.25	13.08	237°59'57"
55	395066.13	1329980.16	13.08	245°30'45"
56	395060.71	1329968.26	13.08	252°58'39"
57	395056.88	1329955.75	13.09	260°30'6"
58	395054.72	1329942.84	13.08	268°1'41"
59	395054.27	1329929.77	13.08	275°29'2"
60	395055.52	1329916.75	13.07	282°59'40"
61	395058.46	1329904.01	13.09	290°29'3"
62	395063.04	1329891.75	6.98	298°2'1"
63	395066.32	1329885.59	7.69	214°49'37"
64	395060.01	1329881.2	9.74	304°43'2"
65	395065.56	1329873.19	7.03	34°47'53"
66	395071.33	1329877.2	11.41	306°7'37"
67	395078.06	1329867.98	20.25	310°23'33"
68	395091.18	1329852.56	18.89	214°50'34"
69	395075.68	1329841.77	10.34	304°23'49"
70	395081.52	1329833.24	20.26	34°49'39"
71	395098.15	1329844.81	3.64	304°28'33"
72	395100.21	1329841.81	10.79	326°38'55"
73	395109.22	1329835.88	13.09	328°1'20"
74	395120.32	1329828.95	13.08	335°28'21"
75	395132.22	1329823.52	13.08	343°1'10"
76	395144.73	1329819.7	13.08	350°29'40"
77	395157.63	1329817.54	13.08	357°59'3"
78	395170.7	1329817.08	13.08	5°31'39"
79	395183.72	1329818.34	7.75	12°58'40"

Наименование поворотных точек	Координаты поворотных точек		Мера линии	Дирекционный угол
	X	Y		
80	395191.27	1329820.08	8.04	310°39'47"
81	395196.51	1329813.98	17.34	40°41'52"
82	395209.66	1329825.29	13.28	12°55'36"
83	395222.6	1329828.26	6.12	2°31'48"
84	395228.71	1329828.53	14.04	358°31'52"
85	395242.75	1329828.17	11.71	234°54'42"
86	395236.02	1329818.59	9.3	325°41'40"
87	395243.7	1329813.35	19.23	55°24'3"
88	395254.62	1329829.18	10.9	4°56'49"
89	395265.48	1329830.12	11.51	237°44'47"
90	395259.34	1329820.39	0.46	327°20'20"
91	395259.73	1329820.14	3.53	238°12'3"
92	395257.87	1329817.14	6.4	328°5'56"
93	395263.3	1329813.76	7.67	58°6'48"
94	395267.35	1329820.27	4.56	327°48'29"
95	395271.21	1329817.84	12.92	57°42'45"
96	395278.11	1329828.76	4.93	147°36'0"
97	395273.95	1329831.4	8.98	13°27'48"

4. Режим использования земельного участка в границах защитной зоны

В соответствии с пунктом 1 статьи 34.1 Федерального закона от 25 июня 2002 года № 73-ФЗ «Об объектах культурного наследия (памятниках истории и культуры) народов Российской Федерации», в границах защитной зоны объекта культурного наследия запрещается строительство объектов капитального строительства и их реконструкция, связанная с изменением их параметров (высоты, количества этажей, площади), за исключением строительства и реконструкции линейных объектов.

**Начальник управления государственной
охраны объектов культурного наследия
Белгородской области**

Г.В. Акапьева