



БЕЛГОРОДСКАЯ ОБЛАСТЬ  
УПРАВЛЕНИЕ ГОСУДАРСТВЕННОЙ ОХРАНЫ ОБЪЕКТОВ  
КУЛЬТУРНОГО НАСЛЕДИЯ БЕЛГОРОДСКОЙ ОБЛАСТИ

ПРИКАЗ

Белгород

« 04 » декабря 20 19 г.

№ 44-10/03/658

**Об утверждении графического описания местоположения границ (с перечнем координат характерных точек) защитной зоны объекта культурного наследия регионального значения «Дом, где в 1934-1941 гг. работал геоботаник, академик В.Н. Сукачев», расположенного по адресу: Белгородская область, Борисовский район, п. Борисовка, переулочек Монастырский, 3**

В соответствии со статьей 34.1 Федерального закона от 25 июня 2002 года № 73-ФЗ «Об объектах культурного наследия (памятниках истории и культуры) народов Российской Федерации», подпунктом 3.1.4 Положения об управлении государственной охраны объектов культурного наследия области, утвержденным постановлением Правительства Белгородской области от 14 декабря 2015 года № 453-пп, в целях государственной охраны объектов культурного наследия (памятников истории и культуры), **п р и к а з ы в а ю**:

1. Утвердить прилагаемое графическое описание местоположения границ (с перечнем координат характерных точек) защитной зоны объекта культурного наследия регионального значения «Дом, где в 1934-1941 гг. работал геоботаник, академик В.Н. Сукачев», расположенного по адресу: Белгородская область, Борисовский район, п. Борисовка, переулочек Монастырский, 3, включенного в единый государственный реестр объектов культурного наследия (памятников истории и культуры) народов Российской Федерации в соответствии с решением Белгородского областного исполнительного комитета Совета народных депутатов №368 от 28 августа 1986 года «Об утверждении дополнительного списка памятников истории и культуры, взятых под государственную охрану», согласно приложению к настоящему приказу.

2. Консультанту отдела государственной охраны, сохранения, использования и популяризации объектов культурного наследия (Смолякова С.Г.) обеспечить:

- размещение настоящего приказа на сайте «Вестник нормативных правовых актов Белгородской области» в информационно-телекоммуникационной сети Интернет ([www.zakon.belregion.ru](http://www.zakon.belregion.ru)) и на официальном сайте управления государственной охраны объектов культурного наследия области в информационно-телекоммуникационной сети Интернет ([www.okn31.ru](http://www.okn31.ru)).

- размещение настоящего приказа в федеральной государственной информационной системе территориального планирования;

- направление настоящего приказа в управление федеральной службы государственной регистрации, кадастра и картографии по Белгородской области для внесения сведений в ЕГРН.

3. Контроль за исполнением настоящего приказа возложить на начальника отдела государственной охраны, сохранения, использования и популяризации объектов культурного наследия Лошакова К.А.

**Начальник управления государственной  
охраны объектов культурного наследия  
Белгородской области**



**Г.В. Акапьева**





**Приложение**  
к приказу управления государственной  
охраны объектов культурного наследия  
Белгородской области  
от «04» декабря 2019 г.  
№ 22-20/03/658

**Графическое описание местоположения границ  
(с перечнем координат характерных точек) защитной зоны объекта культурного  
наследия регионального значения «Дом, где в 1934-1941 гг. работал геоботаник,  
академик В.Н. Сукачев», расположенного по адресу:  
Белгородская область, Борисовский район,  
п. Борисовка, переулок Монастырский, 3**

**1. Графическое описание местоположения границ защитной зоны**



**Условные обозначения**

	территория ОКН	<b>31:14:0601001</b>	кадастровый номер квартала
	граница защитной зоны		граница земельного участка, включенная в ЕГРН
● 1-51	характерная точка границ защитной зоны		граница кадастрового квартала
:22(2)	кадастровый номер земельного участка		

## 2. Описание местоположения границ защитной зоны

Границы защитной зоны объекта культурного наследия проходят на расстоянии 100 м от границ территории объекта культурного наследия. В местах прохождения границ защитной зоны по объектам капитального строительства (точки 14-16, 40-42) границы защитной зоны проходят по внешним границам таких объектов.

## 3. Перечень координат характерных точек границ защитной зоны

Наименование поворотных точек	Координаты поворотных точек		Мера линии	Дирекционный угол
	X	Y		
1	396090.81	1286465.40	13.08	27°59'42"
2	396102.36	1286471.54	13.08	35°30'44"
3	396113.01	1286479.14	13.08	42°59'11"
4	396122.58	1286488.06	13.08	50°29'30"
5	396130.9	1286498.15	13.08	57°59'57"
6	396137.83	1286509.24	13.09	65°31'50"
7	396143.25	1286521.15	19.6	67°46'49"
8	396150.66	1286539.29	13.07	72°57'53"
9	396154.49	1286551.79	13.09	80°30'6"
10	396156.65	1286564.70	13.08	88°1'41"
11	396157.10	1286577.77	13.08	95°29'2"
12	396155.85	1286590.79	13.07	102°59'40"
13	396152.91	1286603.53	16.97	112°13'39"
14	396146.49	1286619.24	24.89	95°25'2"
15	396144.14	1286644.02	14.01	185°21'53"
16	396130.19	1286642.71	6.62	133°2'30"
17	396125.67	1286647.55	13.09	140°31'10"
18	396115.57	1286655.87	13.08	147°59'57"
19	396104.48	1286662.80	13.08	155°28'21"
20	396092.58	1286668.23	7.3	157°41'17"
21	396085.83	1286671.00	13.08	163°1'10"
22	396073.32	1286674.82	9.31	166°27'22"
23	396064.27	1286677.00	13.08	170°29'40"
24	396051.37	1286679.16	13.08	177°59'3"
25	396038.3	1286679.62	13.08	185°31'39"
26	396025.28	1286678.36	13.08	192°59'5"
27	396012.53	1286675.42	13.08	200°29'58"
28	396000.28	1286670.84	13.08	207°59'42"
29	395988.73	1286664.70	18.38	215°36'36"
30	395973.79	1286654.00	13.08	222°59'11"
31	395964.22	1286645.08	13.08	230°29'30"
32	395955.9	1286634.99	13.08	237°59'57"
33	395948.97	1286623.9	13.09	245°31'50"
34	395943.55	1286611.99	23.38	243°7'1"
35	395932.98	1286591.14	26.66	270°55'26"
36	395933.41	1286564.48	13.08	275°29'2"

Наименование поворотных точек	Координаты поворотных точек		Мера линии	Дирекционный угол
	X	Y		
37	395934.66	1286551.46	17.93	283°1'15"
38	395938.70	1286533.99	13.08	290°29'58"
39	395943.28	1286521.74	15.56	299°14'0"
40	395950.88	1286508.16	7.38	241°52'21"
41	395947.40	1286501.65	17.02	332°12'2"
42	395962.46	1286493.71	5.10	313°0'50"
43	395965.94	1286489.98	13.08	320°29'30"
44	395976.03	1286481.66	13.09	328°1'20"
45	395987.13	1286474.73	29.58	336°45'47"
46	396014.31	1286463.06	13.08	343°1'10"
47	396026.82	1286459.24	13.08	350°29'40"
48	396039.72	1286457.08	13.08	357°59'3"
49	396052.79	1286456.62	13.08	5°29'2"
50	396065.81	1286457.87	13.09	13°1'38"
51	396078.56	1286460.82	13.08	20°29'58"

#### 4. Режим использования земельного участка в границах защитной зоны

В соответствии с пунктом 1 статьи 34.1 Федерального закона от 25 июня 2002 года № 73-ФЗ «Об объектах культурного наследия (памятниках истории и культуры) народов Российской Федерации», в границах защитной зоны объекта культурного наследия запрещается строительство объектов капитального строительства и их реконструкция, связанная с изменением их параметров (высоты, количества этажей, площади), за исключением строительства и реконструкции линейных объектов.

Начальник управления государственной  
охраны объектов культурного наследия  
Белгородской области



Г.В. Акапьева