



БЕЛГОРОДСКАЯ ОБЛАСТЬ
УПРАВЛЕНИЕ ГОСУДАРСТВЕННОЙ ОХРАНЫ ОБЪЕКТОВ
КУЛЬТУРНОГО НАСЛЕДИЯ БЕЛГОРОДСКОЙ ОБЛАСТИ

ПРИКАЗ

Белгород

« 03 » декабря 20 19 г.

№ 22-2016/643

**Об утверждении графического описания местоположения границ
(с перечнем координат характерных точек) защитной зоны объекта культурного
наследия местного значения «Дом, в котором проживал артист и писатель Павел
Яковлевич Барвинский», расположенного по адресу: Белгородская область,
Борисовский район, п. Борисовка, ул. Республиканская, 1**

В соответствии со статьей 34.1 Федерального закона от 25 июня 2002 года № 73-ФЗ «Об объектах культурного наследия (памятниках истории и культуры) народов Российской Федерации», подпунктом 3.1.4 Положения об управлении государственной охраны объектов культурного наследия области, утвержденным постановлением Правительства Белгородской области от 14 декабря 2015 года № 453-пп, в целях государственной охраны объектов культурного наследия (памятников истории и культуры), **п р и к а з ы в а ю:**

1. Утвердить прилагаемое графическое описание местоположения границ (с перечнем координат характерных точек) защитной зоны объекта культурного наследия местного значения «Дом, в котором проживал артист и писатель Павел Яковлевич Барвинский», расположенного по адресу: Белгородская область, Борисовский район, п. Борисовка, ул. Республиканская, 1, включенного в единый государственный реестр объектов культурного наследия (памятников истории и культуры) народов Российской Федерации в соответствии с постановлением Губернатора Белгородской области №178 от 08 сентября 2004 года «Об утверждении дополнительного списка объектов культурного наследия Белгородской области», согласно приложению к настоящему приказу.

2. Консультанту отдела государственной охраны, сохранения, использования и популяризации объектов культурного наследия (Смолякова С.Г.) обеспечить:

- размещение настоящего приказа на сайте «Вестник нормативных правовых актов Белгородской области» в информационно-телекоммуникационной сети Интернет (www.zakon.belregion.ru) и на официальном сайте управления государственной охраны объектов культурного наследия области в информационно-телекоммуникационной сети Интернет (www.okn31.ru).

- размещение настоящего приказа в федеральной государственной информационной системе территориального планирования;

- направление настоящего приказа в управление федеральной службы государственной регистрации, кадастра и картографии по Белгородской области для внесения сведений в ЕГРН.

3. Контроль за исполнением настоящего приказа возложить на начальника отдела государственной охраны, сохранения, использования и популяризации объектов культурного наследия Лошакова К.А.

**Начальник управления государственной
охраны объектов культурного наследия
Белгородской области**



Г.В. Акапьева





Приложение
к приказу управления государственной
охраны объектов культурного наследия
Белгородской области
 от «03» декабря 2019 г.
 № 22-20/03/643

Графическое описание местоположения границ
(с перечнем координат характерных точек) защитной зоны объекта культурного
наследия местного значения «Дом, в котором проживал артист и писатель Павел
Яковлевич Барвинский», расположенного по адресу: Белгородская область,
Борисовский район, п. Борисовка, ул. Республиканская, 1

1. Графическое описание местоположения границ защитной зоны



Условные обозначения

	территория ОКН	31:14:0604037	кадастровый номер квартала
	граница защитной зоны		граница земельного участка, включенная в ЕГРН
• 1-63	характерная точка границ защитной зоны		граница кадастрового квартала
:25	кадастровый номер земельного участка		

2. Описание местоположения границ защитной зоны

Границы защитной зоны объекта культурного наследия проходят на расстоянии 100 м от границ территории объекта культурного наследия. В местах прохождения границ защитной зоны по объектам капитального строительства (точки 4-11, 29-31, 41-44, 58-62) границы защитной зоны проходят по внешним границам таких объектов.

3. Перечень координат характерных точек границ защитной зоны

Наименование поворотных точек	Координаты поворотных точек		Мера линии	Дирекционный угол
	X	Y		
1	395302.89	1287895.91	8.97	23°23'29"
2	395311.12	1287899.47	13.08	27°59'42"
3	395322.67	1287905.61	15.02	36°57'41"
4	395334.67	1287914.64	9.23	337°54'37"
5	395343.22	1287911.17	7.5	247°44'40"
6	395340.38	1287904.23	5.21	338°9'28"
7	395345.22	1287902.29	24.32	68°0'6"
8	395354.33	1287924.84	5.17	158°11'54"
9	395349.53	1287926.76	0.51	67°59'19"
10	395349.72	1287927.23	2.13	157°53'54"
11	395347.75	1287928.03	5.44	50°31'4"
12	395351.21	1287932.23	13.08	57°59'57"
13	395358.14	1287943.32	16.31	66°26'13"
14	395364.66	1287958.27	16.28	71°6'31"
15	395369.93	1287973.67	22.89	77°39'50"
16	395374.82	1287996.03	13.08	88°1'41"
17	395375.27	1288009.10	13.08	95°29'2"
18	395374.02	1288022.12	13.08	102°59'5"
19	395371.08	1288034.87	13.08	110°29'58"
20	395366.50	1288047.12	13.08	117°59'42"
21	395360.36	1288058.67	13.08	125°30'44"
22	395352.76	1288069.32	13.08	132°59'11"
23	395343.84	1288078.89	13.09	140°31'10"
24	395333.74	1288087.21	13.08	147°59'57"
25	395322.65	1288094.14	13.08	155°30'45"
26	395310.75	1288099.56	33.32	161°50'52"
27	395279.09	1288109.94	13.08	170°29'40"
28	395266.19	1288112.10	16.46	178°15'32"
29	395249.74	1288112.60	5.6	135°52'4"
30	395245.72	1288116.50	7.66	222°46'37"
31	395240.10	1288111.30	13.08	192°59'5"
32	395227.35	1288108.36	13.08	200°29'58"
33	395215.10	1288103.78	19.69	207°47'18"
34	395197.68	1288094.6	3.86	154°29'53"
35	395194.20	1288096.26	9.84	244°23'56"
36	395189.95	1288087.39	2.19	156°0'39"

Наименование поворотных точек	Координаты поворотных точек		Мера линии	Дирекционный угол
	X	Y		
37	395187.95	1288088.28	5.85	243°55'1"
38	395185.38	1288083.03	15.87	229°11'28"
39	395175.01	1288071.02	13.08	237°59'57"
40	395168.08	1288059.93	12.89	245°28'56"
41	395162.73	1288048.2	4.09	172°50'24"
42	395158.67	1288048.71	8.15	262°48'50"
43	395157.65	1288040.62	2.33	352°50'40"
44	395159.96	1288040.33	11.36	251°9'1"
45	395156.29	1288029.58	22.96	260°25'22"
46	395152.47	1288006.94	12.88	263°13'21"
47	395150.95	1287994.15	13.08	275°29'2"
48	395152.20	1287981.13	13.08	282°59'5"
49	395155.14	1287968.38	13.08	290°29'58"
50	395159.72	1287956.13	13.08	297°59'42"
51	395165.86	1287944.58	13.08	305°30'44"
52	395173.46	1287933.93	13.08	312°59'11"
53	395182.38	1287924.36	13.09	320°31'10"
54	395192.48	1287916.04	13.08	327°59'57"
55	395203.57	1287909.11	16.33	336°25'58"
56	395218.54	1287902.58	20.24	341°7'2"
57	395237.69	1287896.03	34.83	351°14'46"
58	395272.11	1287890.73	7.22	245°31'47"
59	395269.12	1287884.16	8.33	335°31'39"
60	395276.70	1287880.71	8.4	65°32'20"
61	395280.18	1287888.36	6.01	155°31'28"
62	395274.71	1287890.85	11.46	5°30'24"
63	395286.12	1287891.95	17.23	13°17'10"

4. Режим использования земельного участка в границах защитной зоны

В соответствии с пунктом 1 статьи 34.1 Федерального закона от 25 июня 2002 года № 73-ФЗ «Об объектах культурного наследия (памятниках истории и культуры) народов Российской Федерации», в границах защитной зоны объекта культурного наследия запрещается строительство объектов капитального строительства и их реконструкция, связанная с изменением их параметров (высоты, количества этажей, площади), за исключением строительства и реконструкции линейных объектов.

Начальник управления государственной
охраны объектов культурного наследия
Белгородской области



Г.В. Акапьева