



БЕЛГОРОДСКАЯ ОБЛАСТЬ

УПРАВЛЕНИЕ ГОСУДАРСТВЕННОЙ ОХРАНЫ ОБЪЕКТОВ
КУЛЬТУРНОГО НАСЛЕДИЯ БЕЛГОРОДСКОЙ ОБЛАСТИ

ПРИКАЗ

Белгород

« 04 » декабря 20 19 г.

№ 22-20/03/659

**Об утверждении графического описания местоположения границ
(с перечнем координат характерных точек) защитной зоны объекта культурного
наследия регионального значения «Трехсвятительская церковь»,
расположенного по адресу: Белгородская область,
Борисовский район, с. Стригуны, ул. Оболенцева, 8а**

В соответствии со статьей 34.1 Федерального закона от 25 июня 2002 года № 73-ФЗ «Об объектах культурного наследия (памятниках истории и культуры) народов Российской Федерации», подпунктом 3.1.4 Положения об управлении государственной охраны объектов культурного наследия области, утвержденным постановлением Правительства Белгородской области от 14 декабря 2015 года № 453-пп, в целях государственной охраны объектов культурного наследия (памятников истории и культуры), **п р и к а з ы в а ю:**

1. Утвердить прилагаемое графическое описание местоположения границ (с перечнем координат характерных точек) защитной зоны объекта культурного наследия регионального значения «Трехсвятительская церковь», расположенного по адресу: Белгородская область, Борисовский район, с. Стригуны, ул. Оболенцева, 8а, включенного в единый государственный реестр объектов культурного наследия (памятников истории и культуры) народов Российской Федерации в соответствии с решением Белгородского областного исполнительного комитета Совета народных депутатов №368 от 28 августа 1986 года «Об утверждении дополнительного списка памятников истории и культуры, взятых под государственную охрану», согласно приложению к настоящему приказу.

2. Консультанту отдела государственной охраны, сохранения, использования и популяризации объектов культурного наследия (Смолякова С.Г.) обеспечить:

- размещение настоящего приказа на сайте «Вестник нормативных правовых актов Белгородской области» в информационно-телекоммуникационной сети Интернет (www.zakon.belregion.ru) и на официальном сайте управления государственной охраны объектов культурного наследия области в информационно-телекоммуникационной сети Интернет (www.okn31.ru).

- размещение настоящего приказа в федеральной государственной информационной системе территориального планирования;

- направление настоящего приказа в управление федеральной службы государственной регистрации, кадастра и картографии по Белгородской области для внесения сведений в ЕГРН.

3. Контроль за исполнением настоящего приказа возложить на начальника отдела государственной охраны, сохранения, использования и популяризации объектов культурного наследия Лошакова К.А.

**Начальник управления государственной
охраны объектов культурного наследия
Белгородской области**



Г.В. Акапьева





Приложение
к приказу управления государственной
охраны объектов культурного наследия
Белгородской области
от «04» декабря 2019 г.
№ 22-10/03/659

Графическое описание местоположения границ
(с перечнем координат характерных точек) защитной зоны объекта культурного
наследия регионального значения «Трехсвятительская церковь»,
расположенного по адресу: Белгородская область, Борисовский район,
с. Стригуны, ул. Оболенцева, 8а

1. Графическое описание местоположения границ защитной зоны



Условные обозначения

	территория ОКН	31:14:0505003	кадастровый номер квартала
	граница защитной зоны		граница земельного участка, включенная в ЕГРН
• 1-60	характерная точка границ защитной зоны		граница кадастрового квартала
:180	кадастровый номер земельного участка		

2. Описание местоположения границ защитной зоны

Границы защитной зоны объекта культурного наследия проходят на расстоянии 100 м от границ территории объекта культурного наследия. В местах прохождения границ защитной зоны по объекту капитального строительства (точки 6-9, 25-28, 30-35) границы защитной зоны проходят по внешним границам таких объектов.

3. Перечень координат характерных точек границ защитной зоны

Наименование поворотных точек	Координаты поворотных точек		Мера линии	Дирекционный угол
	X	Y		
1	398083.47	1292976.38	13.08	42°59'11"
2	398093.04	1292985.30	13.87	50°44'1"
3	398101.82	1292996.04	53.7	54°42'41"
4	398132.84	1293039.87	13.08	57°59'57"
5	398139.77	1293050.96	14.94	66°27'14"
6	398145.74	1293064.66	3.61	332°39'17"
7	398148.95	1293063.00	13.03	62°35'22"
8	398154.95	1293074.57	6.28	152°37'9"
9	398149.37	1293077.46	10.96	80°29'40"
10	398151.18	1293088.27	13.08	88°1'41"
11	398151.63	1293101.34	28.95	95°50'54"
12	398148.68	1293130.14	13.08	102°59'5"
13	398145.74	1293142.89	13.08	110°29'58"
14	398141.16	1293155.14	13.08	117°59'42"
15	398135.02	1293166.69	13.08	125°30'44"
16	398127.42	1293177.34	13.08	132°59'11"
17	398118.50	1293186.91	13.09	140°31'10"
18	398108.40	1293195.23	8.8	146°46'46"
19	398101.04	1293200.05	31.12	149°17'53"
20	398074.28	1293215.94	17.35	154°16'36"
21	398058.65	1293223.47	13.08	162°58'39"
22	398046.14	1293227.30	13.08	170°29'40"
23	398033.24	1293229.46	13.08	178°1'41"
24	398020.17	1293229.91	17.71	187°27'43"
25	398002.61	1293227.61	15.4	164°17'4"
26	397987.79	1293231.78	4.53	251°26'41"
27	397986.35	1293227.49	7.49	343°43'6"
28	397993.54	1293225.39	12.16	200°27'44"
29	397982.15	1293221.14	10.95	207°59'32"
30	397972.48	1293216.00	10.82	153°21'50"
31	397962.81	1293220.85	8.41	242°40'23"
32	397958.95	1293213.38	2.61	153°20'12"
33	397956.62	1293214.55	10.05	242°3'29"
34	397951.91	1293205.67	4.49	333°8'59"
35	397955.92	1293203.64	7.57	222°57'57"
36	397950.38	1293198.48	13.09	230°31'10"

Наименование поворотных точек	Координаты поворотных точек		Мера линии	Дирекционный угол
	X	Y		
37	397942.06	1293188.38	13.08	237°59'57"
38	397935.13	1293177.29	9.81	244°35'3"
39	397930.92	1293168.43	67.64	247°22'27"
40	397904.90	1293106.00	16.35	252°2'30"
41	397899.86	1293090.45	13.08	260°29'40"
42	397897.70	1293077.55	13.08	268°1'41"
43	397897.25	1293064.48	13.08	275°29'2"
44	397898.5	1293051.46	13.08	282°59'5"
45	397901.44	1293038.71	13.08	290°29'58"
46	397906.02	1293026.46	13.08	297°59'42"
47	397912.16	1293014.91	13.08	305°30'44"
48	397919.76	1293004.26	13.08	312°59'11"
49	397928.68	1292994.69	13.09	320°31'10"
50	397938.78	1292986.37	8.64	326°42'52"
51	397946.00	1292981.63	26.78	329°12'4"
52	397969.00	1292967.92	17.51	334°14'23"
53	397984.77	1292960.31	13.08	342°58'39"
54	397997.28	1292956.48	13.08	350°29'40"
55	398010.18	1292954.32	13.08	358°1'41"
56	398023.25	1292953.87	13.08	5°29'2"
57	398036.27	1292955.12	13.08	12°59'5"
58	398049.02	1292958.06	13.08	20°29'58"
59	398061.27	1292962.64	13.08	27°59'42"
60	398072.82	1292968.78	13.08	35°30'44"

4. Режим использования земельного участка в границах защитной зоны

В соответствии с пунктом 1 статьи 34.1 Федерального закона от 25 июня 2002 года № 73-ФЗ «Об объектах культурного наследия (памятниках истории и культуры) народов Российской Федерации», в границах защитной зоны объекта культурного наследия запрещается строительство объектов капитального строительства и их реконструкция, связанная с изменением их параметров (высоты, количества этажей, площади), за исключением строительства и реконструкции линейных объектов.

Начальник управления государственной
охраны объектов культурного наследия
Белгородской области



Г.В. Акапьева