



# ПОСТАНОВЛЕНИЕ ГУБЕРНАТОРА БЕЛГОРОДСКОЙ ОБЛАСТИ

Белгород

« 29 » мая 2014 г.

№ 51

## **О включении выявленных объектов культурного наследия в единый государственный реестр объектов культурного наследия (памятников истории и культуры) народов Российской Федерации в качестве объектов культурного наследия регионального значения**

В соответствии с Федеральным законом от 25 июня 2002 года № 73-ФЗ «Об объектах культурного наследия (памятниках истории и культуры) народов Российской Федерации», законом Белгородской области от 13 ноября 2003 года № 97 «Об объектах культурного наследия (памятниках истории и культуры) Белгородской области» и в целях обеспечения сохранности объектов культурного наследия Белгородской области в их исторической среде **п о с т а н о в л я ю:**

1. Включить выявленные объекты культурного наследия, расположенные на территории Шебекинского района Белгородской области, в единый государственный реестр объектов культурного наследия (памятников истории и культуры) народов Российской Федерации в качестве объектов культурного наследия регионального значения согласно приложению к настоящему постановлению.

2. Утвердить прилагаемые границы территорий объектов культурного наследия (памятников истории и культуры), расположенных на территории Шебекинского района Белгородской области, с их описанием.

3. Утвердить режимы использования земельных участков в границах территорий объектов культурного наследия (памятников истории и культуры), расположенных на территории Шебекинского района Белгородской области (прилагаются).

4. Администрации Шебекинского района Белгородской области (Калашников А.Н.) учесть границы территорий объектов культурного наследия, режимы использования земельных участков в границах данных

территорий в документах территориального планирования, правилах землепользования и застройки, документации по планировке территорий.

5. Контроль за исполнением постановления возложить на департамент внутренней и кадровой политики Белгородской области (Сергачёв В.А.).

Информацию об исполнении постановления представить к 20 марта 2015 года.

**Губернатор  
Белгородской области**



**Е.Савченко**

**Приложение**  
**к постановлению Губернатора**  
**Белгородской области**  
от « 29 » мая 2014 г. № 51

**Список**  
**объектов культурного наследия, подлежащих включению в единый**  
**государственный реестр объектов культурного наследия (памятников истории и**  
**культуры) народов Российской Федерации в качестве объектов культурного**  
**наследия регионального значения**

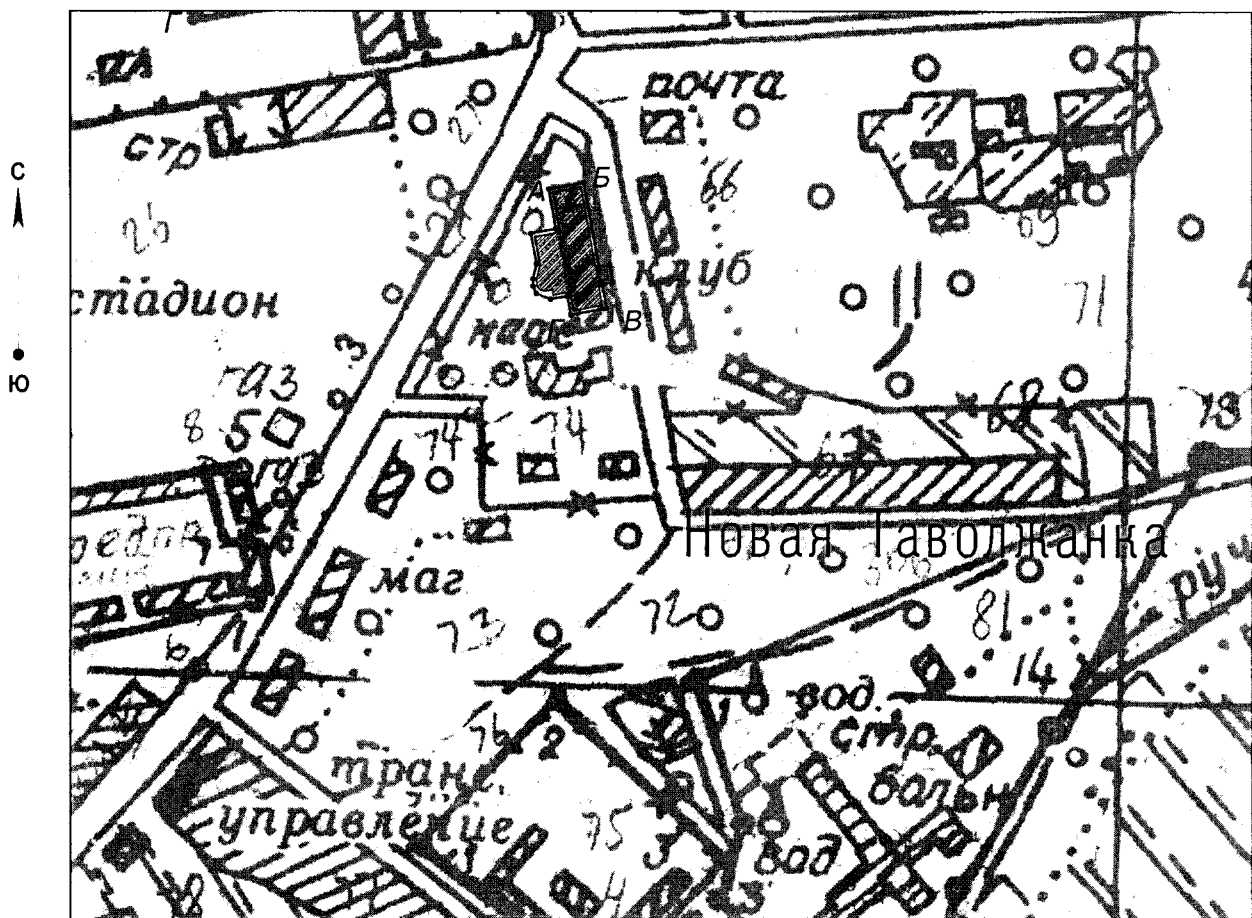
№ п/п	Наименование объекта	Датировка	Местонахождение	Вид объекта
1	2	3	4	5
<b>Шебекинский район</b>				
1.	Контора сахарного завода	Конец XIX века	Шебекинский район, с. Новая Таволжанка, ул. Кирова, д.11	Памятник архитектуры
2.	Комплекс мастерских (на территории сахарного завода)	Конец XIX века	Шебекинский район, с. Новая Таволжанка, ул. Кирова, д.11	Памятник архитектуры
3.	Коммутаторная	Конец XIX века	Шебекинский район, с. Новая Таволжанка, ул. Кирова, д.11	Памятник архитектуры
4.	Казарма заводских рабочих и электротeatр, библиотека, театральная сцена	Конец XIX века	Шебекинский район, с. Новая Таволжанка, ул. Кирова, д.1 - в	Памятник архитектуры
5.	Рабочая казарма	Конец XIX века	Шебекинский район, с. Новая Таволжанка, ул. Харьковская, д.9	Памятник архитектуры
6.	Больница	Конец XIX века	Шебекинский район, с. Новая Таволжанка	Памятник архитектуры
7.	Сад Боткиных	Конец XIX века	Шебекинский район, с. Новая Таволжанка	Памятник садово-паркового искусства



Утверждены  
 постановлением Губернатора  
 Белгородской области  
 от « 29 » мая 2014 г. № 5I



Границы территории объекта культурного наследия регионального значения  
 «Казарма заводских рабочих и электротеатр, библиотека, театральная сцена»  
 (Шебекинский район, с. Новая Таволжанка, ул. Кирова, д.1 - в)

1.1. Схема границ территории объекта культурного наследия  
 регионального значения «Казарма заводских рабочих и электротеатр,  
 библиотека, театральная сцена»



масштаб 1:4000

Условные обозначения:

- |   |   |
|---|---|
|  | - граница территории объекта культурного наследия |
|  | - объект культурного наследия                     |

## 1.2. Описание границ территории объекта культурного наследия регионального значения «Казарма заводских рабочих и электротеатр, библиотека, театральная сцена»

Северная граница территории проходит на расстоянии двух метров от северной стены объекта культурного наследия (поворотные точки А-Б).

Восточная граница территории проходит на расстоянии двух метров от восточной стены здания (поворотные точки Б-В).

Южная граница территории проходит на расстоянии двух метров от южной стены здания (поворотные точки В-Г).

Западная граница территории проходит на расстоянии двух метров от западной стены здания (поворотные точки Г-А).

## 1.3. Координаты поворотных точек границ территории объекта культурного наследия регионального значения «Казарма заводских рабочих и электротеатр, библиотека, театральная сцена»

Наименование поворотных точек	Координаты поворотных точек		Мера линии	Дирекционный угол
	X	Y		
<b>А</b>	368718.78	2132185.25		
			19.8	79°43'11"
<b>Б</b>	368722.31	2132204.74		
			46.98	169°43'14"
<b>промежуточные точки</b>	368676.08	2132213.12		
			6.01	79°43'17"
	368677.16	2132219.04		
			9.81	169°43'10"
	368667.5	2132220.79		
			6.01	259°43'17"
	368666.43	2132214.87		
			13.13	169°43'19"
<b>В</b>	368653.51	2132217.22		
			20.17	259°42'28"
<b>Г</b>	368649.91	2132197.37		
			10.38	349°43'4"
<b>промежуточные точки</b>	368660.11	2132195.52		
			9.41	259°43'12"
	368658.43	2132186.26		
			8.31	292°6'54"
	368661.56	2132178.56		
			4.46	335°6'51"
	368665.6	2132176.69		
			3.9	358°43'18"
	368669.5	2132176.6		
			8.47	13°18'15"
	368677.74	2132178.55		
			17	349°9'16"
	368694.44	2132175.35		
			13.98	79°43'16"
	368696.94	2132189.11		

Наименование поворотных точек	Координаты поворотных точек		Мера линии	Дирекционный угол
	X	Y		
			22.18	349°59'53"



**Утвержден**  
**постановлением Губернатора**  
**Белгородской области**  
от « 29 » мая 2014г. № 51

**Режим использования земельного участка в границе территории  
объекта культурного наследия регионального значения  
«Казарма заводских рабочих и электротеатр, библиотека, театральная сцена»  
(Шебекинский район, с. Новая Таволжанка, ул. Кирова, д.1 - в)**

**Разрешается:**

-проведение работ, направленных на сохранение объекта культурного наследия (ремонт, реставрация, консервация, приспособление памятника для современного использования), без изменений его особенностей, составляющих предмет охраны, на основании проектов, выполненных, согласованных и утвержденных в установленном порядке;

-модернизация инженерных сетей, не создающая угрозу объекту культурного наследия;

-размещение на территории объекта культурного наследия стендов и иных средств наглядной агитации допускается в исключительных случаях, по согласованию с государственным органом охраны объектов культурного наследия;

-благоустройство, в том числе устройство отмосток и иных сооружений инженерной защиты объекта культурного наследия, плиточного и иного покрытия, наружного освещения объекта культурного наследия с учетом влияния светового потока на восприятие объекта культурного наследия;

-проведение земляных работ (при прокладке и реконструкции инженерных сетей, обеспечивающих эксплуатацию объекта культурного наследия).

Проведение земляных работ и благоустройство территории осуществляется на основании разрешения государственного органа охраны объектов культурного наследия при условии обеспечения сохранности объекта культурного наследия при проведении указанных работ.

**Запрещается:**

-снос объекта культурного наследия;

-возведение пристроек к объекту культурного наследия и изменение традиционных характеристик здания, влекущее за собой причинение вреда в виде реального ущерба и (или) умаление его историко-культурной ценности;

-парковка автотранспорта (за исключением автомашин специального назначения);

-иные изменения, не согласованные с государственным органом охраны объектов культурного наследия.

