



БЕЛГОРОДСКАЯ ОБЛАСТЬ
УПРАВЛЕНИЕ ГОСУДАРСТВЕННОЙ ОХРАНЫ ОБЪЕКТОВ
КУЛЬТУРНОГО НАСЛЕДИЯ БЕЛГОРОДСКОЙ ОБЛАСТИ

ПРИКАЗ

Белгород

« 25 » декабря 20 19 г.

№ 22-2019/855

**Об утверждении графического описания местоположения границ
(с перечнем координат характерных точек) защитной зоны объекта культурного
наследия регионального значения «Церковь Святителя Тихона Задонского»,
расположенного по адресу: Белгородская область, Ровеньский район,
с. Нижняя Серебрянка, ул. Заречная, 21**

В соответствии со статьей 34.1 Федерального закона от 25 июня 2002 года № 73-ФЗ «Об объектах культурного наследия (памятниках истории и культуры) народов Российской Федерации», подпунктом 3.1.4 Положения об управлении государственной охраны объектов культурного наследия области, утвержденным постановлением Правительства Белгородской области от 14 декабря 2015 года № 453-пп, в целях государственной охраны объектов культурного наследия (памятников истории и культуры), **п р и к а з ы в а ю:**

1. Утвердить графическое описание местоположения границ (с перечнем координат характерных точек) защитной зоны объекта культурного наследия регионального значения «Церковь Святителя Тихона Задонского», расположенного по адресу: Белгородская область, Ровеньский район, с. Нижняя Серебрянка, ул. Заречная, 21, включенного в единый государственный реестр объектов культурного наследия (памятников истории и культуры) народов Российской Федерации в соответствии с постановлением главы администрации Белгородской области № 229 от 12 мая 1997 года «Об утверждении дополнительного списка памятников истории и культуры, на государственную охрану», согласно приложению к настоящему приказу.

2. Консультанту отдела государственной охраны, сохранения, использования и популяризации объектов культурного наследия (Смолякова С.Г.) обеспечить:

- размещение настоящего приказа на сайте «Вестник нормативных правовых актов Белгородской области» в информационно-телекоммуникационной сети Интернет (www.zakon.belregion.ru) и на официальном сайте управления государственной охраны объектов культурного наследия области в информационно-телекоммуникационной сети Интернет (www.okn31.ru).

- размещение настоящего приказа в федеральной государственной информационной системе территориального планирования;

- направление копии настоящего приказа в управление федеральной службы государственной регистрации, кадастра и картографии по Белгородской области для внесения сведений в ЕГРН.

3. Контроль за исполнением настоящего приказа возложить на начальника отдела государственной охраны, сохранения, использования и популяризации объектов культурного наследия Лошакова К.А.

**Начальник управления государственной
охраны объектов культурного наследия
Белгородской области**




Г.В. Акапьева





Приложение
к приказу управления государственной
охраны объектов культурного наследия
Белгородской области
 от «15» декабря 2019 г.
 № 18-10/03/1855

Графическое описание местоположения границ
(с перечнем координат характерных точек) защитной зоны объекта культурного
наследия регионального значения «Церковь Святителя Тихона Задонского»,
расположенного по адресу: Белгородская область, Ровеньский район,
с. Нижняя Серебрянка, ул. Заречная, 21

1. Графическое описание местоположения границ защитной зоны



Условные обозначения

	территория ОКН	31:124:1205004	кадастровый номер квартала
	граница защитной зоны		граница земельного участка, включенная в ЕГРН
● 1-55	характерная точка границ защитной зоны		граница кадастрового квартала
:100	кадастровый номер земельного участка		

2. Описание местоположения границ защитной зоны

Границы защитной зоны объекта культурного наследия проходят на расстоянии 100 м от границ территории объекта культурного наследия. В местах прохождения границ защитной зоны по объектам капитального строительства (точки 20-24) границы защитной зоны проходят по внешним границам таких объектов.

3. Перечень координат характерных точек границ защитной зоны

Наименование поворотных точек	Координаты поворотных точек		Мера линии	Дирекционный угол
	X	Y		
1	309252.80	2283858.11	13.1	35°35'0"
2	309263.45	2283865.73	13.07	42°55'21"
3	309273.02	2283874.63	13.09	50°31'10"
4	309281.34	2283884.73	13.08	57°59'57"
5	309288.27	2283895.82	13.08	65°30'45"
6	309293.69	2283907.72	13.08	72°58'39"
7	309297.52	2283920.23	13.08	80°29'40"
8	309299.68	2283933.13	13.08	88°14'1"
9	309300.13	2283946.2	12.98	95°26'17"
10	309298.90	2283959.12	40.18	99°11'42"
11	309292.48	2283998.78	13.08	102°59'5"
12	309289.54	2284011.53	13.08	110°29'58"
13	309284.96	2284023.78	13.08	117°59'42"
14	309278.82	2284035.33	13.08	125°30'44"
15	309271.22	2284045.98	13.08	132°59'11"
16	309262.30	2284055.55	13.09	140°31'10"
17	309252.20	2284063.87	12.44	147°44'26"
18	309241.68	2284070.51	13.08	147°59'57"
19	309230.59	2284077.44	9.58	155°31'17"
20	309221.87	2284081.41	3.01	109°23'52"
21	309220.87	2284084.25	3.25	200°9'50"
22	309217.82	2284083.13	3.5	109°22'2"
23	309216.66	2284086.43	4.94	197°48'39"
24	309211.96	2284084.92	19.09	168°7'8"
25	309193.28	2284088.85	13.08	178°1'41"
26	309180.21	2284089.30	24.79	186°37'33"
27	309155.59	2284086.44	13.08	192°59'5"
28	309142.84	2284083.50	26.1	204°14'51"
29	309119.04	2284072.78	13.08	215°30'44"
30	309108.39	2284065.18	13.08	222°59'11"
31	309098.82	2284056.26	13.09	230°31'10"
32	309090.50	2284046.16	11.46	234°16'13"
33	309083.81	2284036.86	13.08	237°59'57"
34	309076.88	2284025.77	13.08	245°30'45"
35	309071.46	2284013.87	13.08	252°58'39"
36	309067.63	2284001.36	13.08	260°29'40"

Наименование поворотных точек	Координаты поворотных точек		Мера линии	Дирекционный угол
	X	Y		
37	309065.47	2283988.46	13.08	268°1'41"
38	309065.02	2283975.39	13.08	275°29'2"
39	309066.27	2283962.37	38.29	278°19'59"
40	309071.82	2283924.48	14.65	282°32'14"
41	309075.00	2283910.18	13.08	290°29'58"
42	309079.58	2283897.93	13.08	297°59'42"
43	309085.72	2283886.38	13.08	305°30'44"
44	309093.32	2283875.73	13.08	312°59'11"
45	309102.24	2283866.16	13.09	320°31'10"
46	309112.34	2283857.84	13.08	327°59'57"
47	309123.43	2283850.91	13.08	335°30'45"
48	309135.33	2283845.49	13.08	342°58'39"
49	309147.84	2283841.66	13.08	350°29'40"
50	309160.74	2283839.50	13.08	358°1'41"
51	309173.81	2283839.05	10.96	4°52'4"
52	309184.73	2283839.98	31.84	8°4'17"
53	309216.25	2283844.45	13.08	12°59'5"
54	309229.00	2283847.39	13.08	20°29'58"
55	309241.25	2283851.97	13.08	27°59'42"

4. Режим использования земельного участка в границах защитной зоны

В соответствии с пунктом 1 статьи 34.1 Федерального закона от 25 июня 2002 года № 73-ФЗ «Об объектах культурного наследия (памятниках истории и культуры) народов Российской Федерации», в границах защитной зоны объекта культурного наследия запрещается строительство объектов капитального строительства и их реконструкция, связанная с изменением их параметров (высоты, количества этажей, площади), за исключением строительства и реконструкции линейных объектов.

Начальник управления государственной
охраны объектов культурного наследия
Белгородской области



Г.В. Акапьева