



БЕЛГОРОДСКАЯ ОБЛАСТЬ
УПРАВЛЕНИЕ ГОСУДАРСТВЕННОЙ ОХРАНЫ ОБЪЕКТОВ
КУЛЬТУРНОГО НАСЛЕДИЯ БЕЛГОРОДСКОЙ ОБЛАСТИ

ПРИКАЗ

Белгород

«24» декабря 2019 г.

№ 22-20/03/836

**Об утверждении графического описания местоположения границ
(с перечнем координат характерных точек) защитной зоны объекта культурного
наследия регионального значения «Магазин купца Бондаревского И.И.»,
расположенного по адресу: Белгородская область, Ровеньский район,
п. Ровеньки, ул. Кирова, 19**

В соответствии со статьей 34.1 Федерального закона от 25 июня 2002 года № 73-ФЗ «Об объектах культурного наследия (памятниках истории и культуры) народов Российской Федерации», подпунктом 3.1.4 Положения об управлении государственной охраны объектов культурного наследия области, утвержденным постановлением Правительства Белгородской области от 14 декабря 2015 года № 453-пп, в целях государственной охраны объектов культурного наследия (памятников истории и культуры), **п р и к а з ы в а ю:**

1. Утвердить графическое описание местоположения границ (с перечнем координат характерных точек) защитной зоны объекта культурного наследия регионального значения «Магазин купца Бондаревского И.И.», расположенного по адресу: Белгородская область, Ровеньский район, п. Ровеньки, ул. Кирова, 19, включенного в единый государственный реестр объектов культурного наследия (памятников истории и культуры) народов Российской Федерации в соответствии с постановлением Губернатора Белгородской области № 76 от 02 июля 2013 года «О включении выявленного объекта культурного наследия в единый государственный реестр объектов культурного наследия (памятников истории и культуры) народов Российской Федерации в качестве объекта культурного наследия регионального значения», согласно приложению к настоящему приказу.

2. Консультанту отдела государственной охраны, сохранения, использования и популяризации объектов культурного наследия (Смолякова С.Г.) обеспечить:

- размещение настоящего приказа на сайте «Вестник нормативных правовых актов Белгородской области» в информационно-телекоммуникационной сети Интернет (www.zakon.belregion.ru) и на официальном сайте управления государственной охраны объектов культурного наследия области в информационно-телекоммуникационной сети Интернет (www.okn31.ru).

- размещение настоящего приказа в федеральной государственной информационной системе территориального планирования;

- направление копии настоящего приказа в управление федеральной службы государственной регистрации, кадастра и картографии по Белгородской области для внесения сведений в ЕГРН.

3. Контроль за исполнением настоящего приказа возложить на начальника отдела государственной охраны, сохранения, использования и популяризации объектов культурного наследия Лошакова К.А.

**Начальник управления государственной
охраны объектов культурного наследия
Белгородской области**



Г.В. Акапьева






Приложение
к приказу управления государственной
охраны объектов культурного наследия
Белгородской области
от «24» декабря 2019 г.
№ 22-10/03/836

Графическое описание местоположения границ
(с перечнем координат характерных точек) защитной зоны объекта культурного наследия регионального значения «Магазин купца Бондаревского И.И.»,
расположенного по адресу: Белгородская область, Ровеньский район,
п. Ровеньки, ул. Кирова, 19

1. Графическое описание местоположения границ защитной зоны



Условные обозначения

- | | | | |
|---|---|--|---|
|  | территория ОКН | 31:24:0905041 | кадастровый номер квартала |
|  | граница защитной зоны |  | граница земельного участка, включенная в ЕГРН |
|  | 1-63 характерная точка границ защитной зоны |  | граница кадастрового квартала |
| :102 | кадастровый номер земельного участка | | |

2. Описание местоположения границ защитной зоны

Границы защитной зоны объекта культурного наследия проходят на расстоянии 100 м от границ территории объекта культурного наследия. В местах прохождения границ защитной зоны по объектам капитального строительства (точки 3-10, 35-37, 53-56, 60-63) границы защитной зоны проходят по внешним границам таких объектов.

3. Перечень координат характерных точек границ защитной зоны

Наименование поворотных точек	Координаты поворотных точек		Мера линии	Дирекционный угол
	X	Y		
1	318598.3	2279343.8	13.08	358°1'41"
2	318611.37	2279343.35	7.37	5°26'51"
3	318618.71	2279344.05	19.84	238°17'18"
4	318608.28	2279327.17	9.16	328°15'11"
5	318616.07	2279322.35	4.73	58°13'32"
6	318618.56	2279326.37	9.7	328°16'35"
7	318626.81	2279321.27	17.53	58°16'5"
8	318636.03	2279336.18	9.7	148°16'35"
9	318627.78	2279341.28	5.62	58°13'56"
10	318630.74	2279346.06	6.57	13°1'14"
11	318637.14	2279347.54	13.08	20°29'58"
12	318649.39	2279352.12	13.08	27°59'42"
13	318660.94	2279358.26	13.08	35°30'44"
14	318671.59	2279365.86	13.08	42°59'11"
15	318681.16	2279374.78	12.8	50°27'8"
16	318689.31	2279384.65	21.91	54°4'56"
17	318702.16	2279402.39	13.08	57°59'57"
18	318709.09	2279413.48	13.08	65°30'45"
19	318714.51	2279425.38	13.08	72°58'39"
20	318718.34	2279437.89	13.08	80°29'40"
21	318720.5	2279450.79	13.08	88°1'41"
22	318720.95	2279463.86	13.08	95°29'2"
23	318719.7	2279476.88	13.08	102°59'5"
24	318716.76	2279489.63	13.08	110°29'58"
25	318712.18	2279501.88	13.08	117°59'42"
26	318706.04	2279513.43	13.08	125°30'44"
27	318698.44	2279524.08	13.95	125°59'28"
28	318690.24	2279535.37	15.39	135°9'28"
29	318679.33	2279546.22	13.09	140°31'10"
30	318669.23	2279554.54	29.57	144°4'46"
31	318645.28	2279571.89	13.08	147°59'57"
32	318634.19	2279578.82	13.08	155°30'45"
33	318622.29	2279584.24	13.08	162°58'39"
34	318609.78	2279588.07	6.05	170°29'27"
35	318603.81	2279589.07	10.66	148°11'17"
36	318594.75	2279594.69	5.2	235°40'3"

Наименование поворотных точек	Координаты поворотных точек		Мера линии	Дирекционный угол
	X	Y		
37	318591.82	2279590.4	8.01	177°59'52"
38	318583.81	2279590.68	26.11	189°14'6"
39	318558.04	2279586.49	13.08	200°29'58"
40	318545.79	2279581.91	13.08	207°59'42"
41	318534.24	2279575.77	13.08	215°30'44"
42	318523.59	2279568.17	13.08	222°59'11"
43	318514.02	2279559.25	13.09	230°31'10"
44	318505.7	2279549.15	25.81	234°3'44"
45	318490.55	2279528.25	13.08	237°59'57"
46	318483.62	2279517.16	13.08	245°30'45"
47	318478.2	2279505.26	13.08	252°58'39"
48	318474.37	2279492.75	13.08	260°29'40"
49	318472.21	2279479.85	26.1	271°45'22"
50	318473.01	2279453.76	13.08	282°59'5"
51	318475.95	2279441.01	26.1	294°14'51"
52	318486.67	2279417.21	6.04	305°30'16"
53	318490.18	2279412.29	50.86	237°40'20"
54	318462.98	2279369.31	10.06	326°43'14"
55	318471.39	2279363.79	47.36	57°13'58"
56	318497.02	2279403.61	21.77	317°20'44"
57	318513.03	2279388.86	45.21	324°4'13"
58	318549.64	2279362.33	13.4	327°53'57"
59	318560.99	2279355.21	13.08	335°30'45"
60	318572.89	2279349.79	3.28	304°42'22"
61	318574.76	2279347.09	9.66	330°29'25"
62	318583.17	2279342.33	4.26	58°26'11"
63	318585.4	2279345.96	13.08	350°29'40"

4. Режим использования земельного участка в границах защитной зоны

В соответствии с пунктом 1 статьи 34.1 Федерального закона от 25 июня 2002 года № 73-ФЗ «Об объектах культурного наследия (памятниках истории и культуры) народов Российской Федерации», в границах защитной зоны объекта культурного наследия запрещается строительство объектов капитального строительства и их реконструкция, связанная с изменением их параметров (высоты, количества этажей, площади), за исключением строительства и реконструкции линейных объектов.

Начальник управления государственной
охраны объектов культурного наследия
Белгородской области



Г.В. Акапьева