



# РАСПОРЯЖЕНИЕ ПРАВИТЕЛЬСТВА БЕЛГОРОДСКОЙ ОБЛАСТИ

Белгород

« 08 » июля 2013 г.

№ 341-оп

## Об утверждении границ территорий объектов культурного наследия (памятников истории и культуры) и режимов использования земельных участков в границах данных территорий

В соответствии с Федеральным законом от 25 июня 2002 года № 73-ФЗ «Об объектах культурного наследия (памятниках истории и культуры) народов Российской Федерации», законом Белгородской области от 13 ноября 2003 года № 97 «Об объектах культурного наследия (памятниках истории и культуры) Белгородской области», в целях обеспечения сохранности объектов культурного наследия (памятников истории и культуры) в их исторической среде:

1. Утвердить прилагаемые границы территорий объектов культурного наследия (памятников истории и культуры), расположенных на территории Борисовского района, с их описанием.

2. Утвердить режимы использования земельных участков в границах территорий указанных объектов культурного наследия (памятников истории и культуры), расположенных на территории Борисовского района (прилагаются).

3. Администрации Борисовского района (Давыдов Н.И.) учесть границы территорий указанных объектов культурного наследия, режимы использования земельных участков в границах данных территорий в документах территориального планирования, правилах землепользования и застройки, документации по планировке территорий.

4. Контроль за исполнением распоряжения возложить на департамент внутренней и кадровой политики Белгородской области (Сергачёв В.А.).

Информацию об исполнении распоряжения представить к 1 марта 2014 года.

Губернатор  
Белгородской области

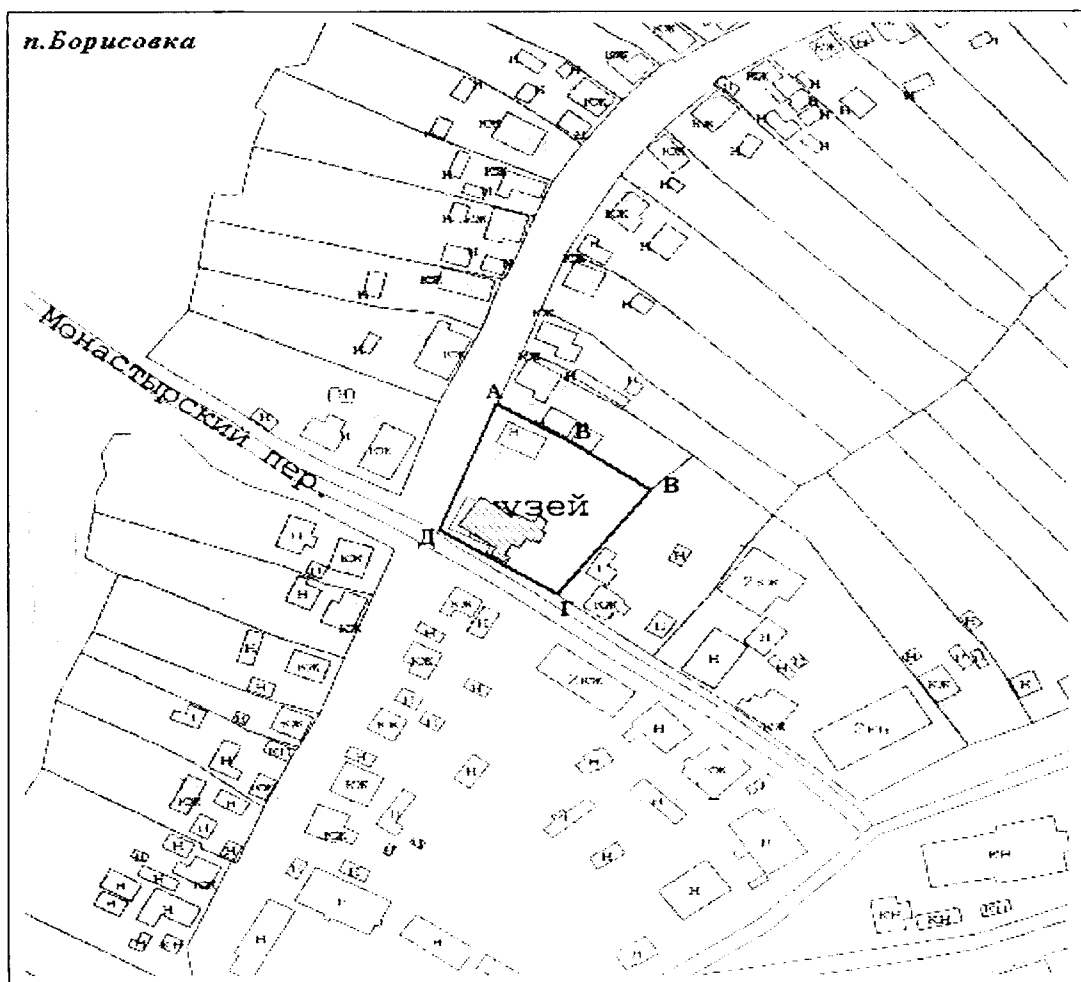


Е.Савченко

**Утверждены**  
**распоряжением Правительства**  
**Белгородской области**  
от « 08 » ИЮЛЯ 2013 г. №341-рп



**Границы территории объекта культурного наследия регионального значения**  
**«Дом, где в 1920 году работала первая комсомольская ячейка»**  
**(Борисовский район, п. Борисовка, переулок Дегтярева, д. 8)**

1.1. Схема границ территории объекта культурного наследия регионального значения «Дом, где в 1920 году работала первая комсомольская ячейка»



масштаб 1:2000

**Условные обозначения:**

- |   |   |
|---|---|
|  | - граница территории объекта культурного наследия |
|  | - объект культурного наследия                     |

## 1.2. Описание границ территории объекта культурного наследия регионального значения «Дом, где в 1920 году работала первая комсомольская ячейка»

Северо-восточная граница территории проходит по существующему ограждению на расстоянии 29 метров от северо-восточного фасада здания (поворотные точки А-В).

Юго-восточная граница территории проходит по существующему ограждению на расстоянии 18 метров от юго-восточного фасада здания (поворотные точки В-Г).

Юго-западная граница территории проходит по существующему ограждению на расстоянии 3,4 метра от юго-западного фасада здания и на расстоянии 2,5 метра от Монастырского переулка (поворотные точки Г-Д).

Северо-западная граница территории объекта культурного наследия проходит по существующему ограждению на расстоянии 5,4 метра от северо-западного фасада здания (поворотные точки Д-А).

## 1.3. Координаты поворотных точек границ территории объекта культурного наследия регионального значения «Дом, где в 1920 году работала первая комсомольская ячейка»

Наименование поворотных точек	Координаты поворотных точек		Мера линии	Дирекционный угол
	X	Y		
А	395527.37	1286744.17		
			24.37	120° 36' 4"
Б	395514.97	1286765.14		
			26.62	125° 10' 11"
В	395499.63	1286786.91		
			42.20	217° 43' 37"
Г	395466.26	1286761.08		
			38.63	302° 29' 2"
Д	395487.00	1286728.50		
			43.30	21° 13' 12"



Утвержден  
распоряжением Правительства  
Белгородской области  
от «08» июля 2013 г. № 341-рп

**Режим использования земельного участка в границе территории объекта  
культурного наследия регионального значения  
«Дом, где в 1920 году работала первая комсомольская ячейка»  
(Борисовский район, п. Борисовка, переулок Дегтярева, д.8)**

Разрешается:

-проведение работ, направленных на сохранение объекта культурного наследия (ремонт, реставрация, консервация, приспособление памятника для современного использования), без изменений его особенностей, составляющих предмет охраны, на основании проектов, выполненных, согласованных и утвержденных в установленном порядке;

-модернизация инженерных сетей, не создающая угрозу объекту культурного наследия;

-размещение на территории объекта культурного наследия стендов и иных средств наглядной агитации (допускается в исключительных случаях, по согласованию с государственным органом охраны объектов культурного наследия);

-благоустройство, в том числе устройство отмосток и иных сооружений инженерной защиты объекта культурного наследия, плиточного и иного покрытия, наружного освещения объекта культурного наследия с учетом влияния светового потока на восприятие объекта культурного наследия;

-проведение земляных работ (при прокладке и реконструкции инженерных сетей, обеспечивающих эксплуатацию объекта культурного наследия).

Проведение земляных работ и благоустройство территории осуществляется на основании разрешения государственного органа охраны объектов культурного наследия при условии обеспечения сохранности объекта культурного наследия при проведении указанных работ.

Запрещается:

-снос объекта культурного наследия;

-возведение пристроек к объекту культурного наследия и изменение традиционных характеристик здания, влекущее за собой причинение вреда в виде реального ущерба и (или) умаление его историко-культурной ценности;

-парковка автотранспорта (за исключением автомашин специального назначения);

-иные изменения, не согласованные с государственным органом охраны объектов культурного наследия.

