



# РАСПОРЯЖЕНИЕ ПРАВИТЕЛЬСТВА БЕЛГОРОДСКОЙ ОБЛАСТИ

Белгород

« 24 » августа 201 5г

№435-рп

## Об утверждении границ территорий объектов культурного наследия (памятников истории и культуры) муниципального района «Алексеевский район и город Алексеевка» и режимов использования земельных участков в границах данных территорий

В соответствии с Федеральным законом от 25 июня 2002 года № 73-ФЗ «Об объектах культурного наследия (памятниках истории и культуры) народов Российской Федерации», законом Белгородской области от 13 ноября 2003 года № 97 «Об объектах культурного наследия (памятниках истории и культуры) Белгородской области», в целях обеспечения сохранности объектов культурного наследия (памятников истории и культуры) в их исторической среде:

1. Утвердить прилагаемые границы территорий объектов культурного наследия (памятников истории и культуры), расположенных на территории муниципального района «Алексеевский район и город Алексеевка» Белгородской области, с их описанием.

2. Утвердить режимы использования земельных участков в границах территорий объектов культурного наследия (памятников истории и культуры), расположенных на территории муниципального района «Алексеевский район и город Алексеевка» Белгородской области (прилагаются).

3. Администрации муниципального района «Алексеевский район и город Алексеевка» Белгородской области (Сулим Ф.Е.) учесть границы территорий объектов культурного наследия, режимы использования земельных участков в границах данных территорий в документах территориального планирования, правилах землепользования и застройки, документации по планировке территорий.

4. Контроль за исполнением распоряжения возложить на департамент внутренней и кадровой политики Белгородской области (Сергачёв В.А.).

Информацию об исполнении распоряжения представить к 15 августа 2016 года.

Губернатор  
Белгородской области

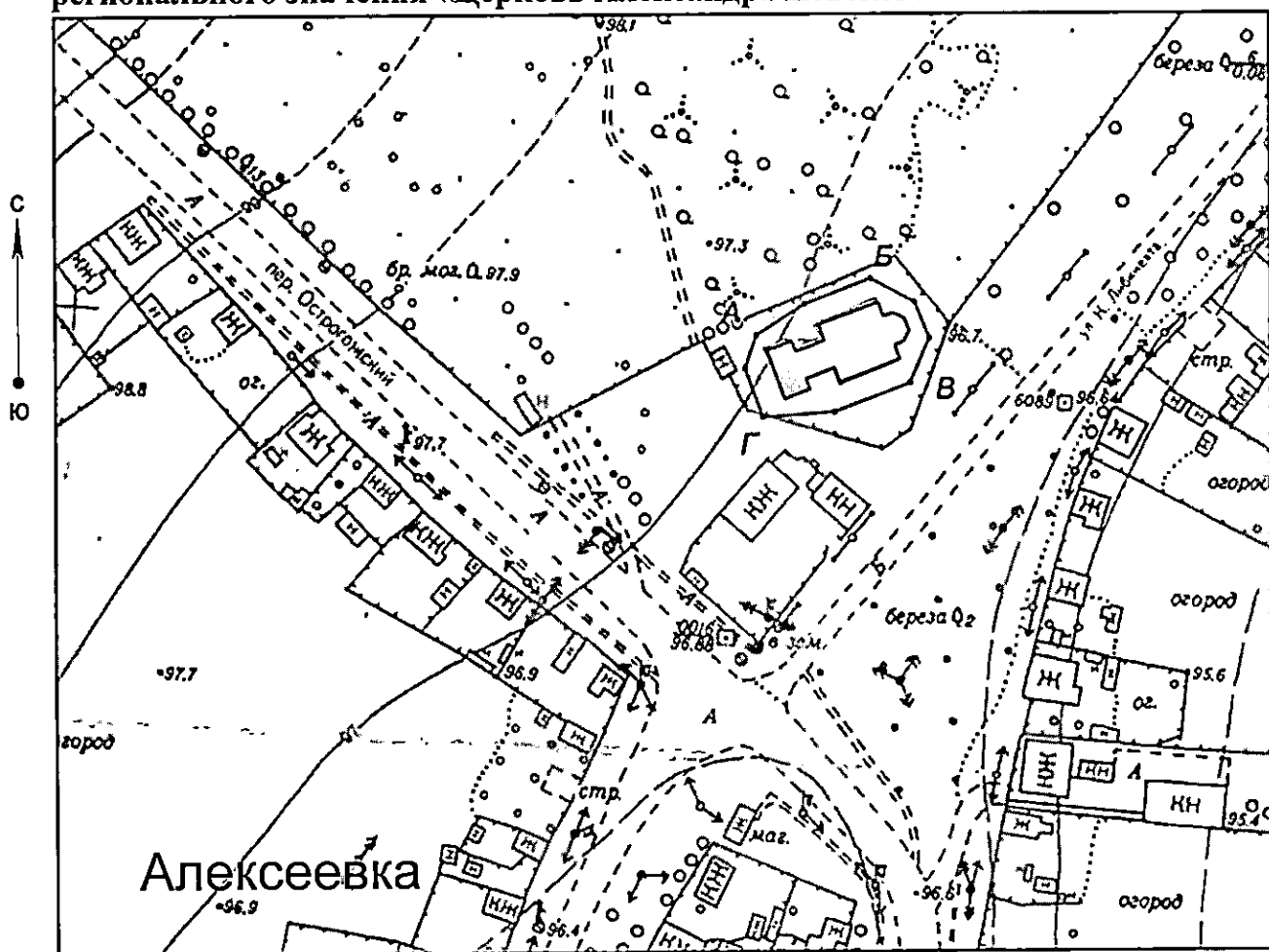


Е.Савченко

Утверждены  
распоряжением Правительства  
Белгородской области  
от « 24 » августа 2015 г. № 435-рп



**Границы территории объекта культурного наследия регионального значения  
«Церковь Александра Невского»  
(Алексеевский район, г. Алексеевка, городское кладбище, ул. К. Либкнехта, 1)**

**1.1. Схема границ территории объекта культурного наследия  
регионального значения «Церковь Александра Невского»**



Масштаб 1:2000

Условные обозначения:

- |   |   |
|---|---|
|  | - граница территории объекта культурного наследия |
|  | - объект культурного наследия                     |

### 1.2. Описание границ территории объекта культурного наследия регионального значения «Церковь Александра Невского»

Северо-западная граница территории объекта культурного наследия проходит на расстоянии 6,5 метра от северо-западной стены объекта культурного наследия (поворотные точки А-Б).

Северо-восточная граница территории объекта культурного наследия проходит на расстоянии 4,5 метра от северо-восточной стены здания (поворотные точки Б-В).

Юго-восточная граница территории объекта культурного наследия проходит на расстоянии семи метров от юго-восточной стены здания (поворотные точки В-Г).

Юго-западная граница территории объекта культурного наследия проходит на расстоянии 7,2 метра от юго-западной стены здания (поворотные точки Г-А).

### 1.3. Координаты поворотных точек границ территории объекта культурного наследия регионального значения «Церковь Александра Невского»

Наименование поворотных точек	Координаты поворотных точек		Мера линии	Дирекционный угол
	Х	У		
А	399432.61	2264999.18		
			15.57	57°21'56"
промежуточная точка	399441.00	2265012.29		
			18.81	69°8'35"
Б	399447.7	2265029.87		
			13.3	118°23'37"
промежуточная точка	399441.38	2265041.57		
			10.41	158°3'5"
промежуточная точка	399431.72	2265045.46		
			13	203°12'11"
В	399419.77	2265040.34		
			21.53	249°20'33"
промежуточная точка	399412.18	2265020.19		
			19.34	265°53'12"
Г	399410.79	2265000.91		
			13.87	340°4'52"
промежуточная точка	399423.83	2264996.18		
			9.27	18°52'35"



Утвержден  
распоряжением Правительства  
Белгородской области  
от « 24 » августа 2015г. № 435-рп

**Режим использования земельного участка в границе территории  
объекта культурного наследия регионального значения  
«Церковь Александра Невского»  
(Алексеевский район, г. Алексеевка, городское кладбище, ул. К. Либкнехта, 1)**

**Разрешается:**

-проведение работ, направленных на сохранение объекта культурного наследия, без изменений его особенностей, составляющих предмет охраны, на основании проектов, выполненных, согласованных и утвержденных в установленном порядке;

-модернизация инженерных сетей, не создающая угрозу объекту культурного наследия;

-размещение на территории объекта культурного наследия стендов и иных средств наглядной агитации допускается в исключительных случаях, по согласованию с региональным органом охраны объектов культурного наследия;

-благоустройство, в том числе устройство отмосток и иных сооружений инженерной защиты объекта культурного наследия, плиточного и иного покрытия, наружного освещения объекта культурного наследия с учетом влияния светового потока на восприятие объекта культурного наследия;

-проведение земляных работ при прокладке и реконструкции инженерных сетей, обеспечивающих эксплуатацию объекта культурного наследия.

Проведение земляных работ и благоустройство территории осуществляется на основании разрешения регионального органа охраны объектов культурного наследия при условии обеспечения сохранности объекта культурного наследия при проведении указанных работ.

**Запрещается:**

-снос объекта культурного наследия;

-строительство объектов капитального строительства и увеличение объемно-пространственных характеристик существующих на территории памятника объектов капитального строительства;

-проведение земляных, строительных, мелиоративных и иных работ;

-парковка автотранспорта (за исключением автомашин специального назначения);

-иные изменения, не согласованные с региональным органом охраны объектов культурного наследия.

