



БЕЛГОРОДСКАЯ ОБЛАСТЬ  
УПРАВЛЕНИЕ ГОСУДАРСТВЕННОЙ ОХРАНЫ ОБЪЕКТОВ  
КУЛЬТУРНОГО НАСЛЕДИЯ БЕЛГОРОДСКОЙ ОБЛАСТИ

ПРИКАЗ

Белгород

«06» декабря 2019 г.

№ 22-20/03/425

**Об утверждении графического описания местоположения границ (с перечнем координат характерных точек) защитной зоны объекта культурного наследия регионального значения «Церковь Александра Невского», расположенного по адресу: Белгородская область, Алексеевский городской округ (ранее – Алексеевский район), г. Алексеевка, ул. К. Либкнехта, 1**

В соответствии со статьей 34.1 Федерального закона от 25 июня 2002 года № 73-ФЗ «Об объектах культурного наследия (памятниках истории и культуры) народов Российской Федерации», подпунктом 3.1.4 Положения об управлении государственной охраны объектов культурного наследия области, утвержденным постановлением Правительства Белгородской области от 14 декабря 2015 года № 453-пз, в целях государственной охраны объектов культурного наследия (памятников истории и культуры), **п р и к а з ы в а ю:**

1. Утвердить прилагаемое графическое описание местоположения границ (с перечнем координат характерных точек) защитной зоны объекта культурного наследия регионального значения «Церковь Александра Невского», расположенного по адресу: Белгородская область, Алексеевский городской округ (ранее – Алексеевский район), г. Алексеевка, ул. К. Либкнехта, 1, включенного в единый государственный реестр объектов культурного наследия (памятников истории и культуры) народов Российской Федерации в соответствии с решением исполнительного комитета Белгородского областного Совета народных депутатов от 28 августа 1986 года № 368 «Об утверждении дополнительного списка памятников истории и культуры, взятых под государственную охрану», согласно приложению к настоящему приказу.

2. Консультанту отдела государственной охраны, сохранения, использования и популяризации объектов культурного наследия (Уланская А.Е.) обеспечить:

- размещение настоящего приказа на сайте «Вестник нормативных правовых актов Белгородской области» в информационно-телекоммуникационной сети Интернет ([www.zakon.belregion.ru](http://www.zakon.belregion.ru)) и на официальном сайте управления государственной охраны объектов культурного наследия области в информационно-телекоммуникационной сети Интернет ([www.okn31.ru](http://www.okn31.ru)).

- размещение настоящего приказа в федеральной государственной информационной системе территориального планирования;

- направление настоящего приказа в управление федеральной службы государственной регистрации, кадастра и картографии по Белгородской области для внесения сведений в ЕГРН.

3. Контроль за исполнением настоящего приказа возложить на начальника отдела государственной охраны, сохранения, использования и популяризации объектов культурного наследия Лошакова К.А.

**Начальник управления государственной  
охраны объектов культурного наследия  
Белгородской области**



**Г.В. Акапьева**





**Приложение**  
к приказу управления государственной  
охраны объектов культурного наследия  
Белгородской области  
от «06» декабря 2019 г.  
№ 22-20/03/425

**Графическое описание местоположения границ**  
(с перечнем координат характерных точек) защитной зоны объекта культурного  
наследия регионального значения «Церковь Александра Невского»,  
расположенного по адресу: Белгородская область, Алексеевский городской округ  
(ранее – Алексеевский район), г. Алексеевка, ул. К. Либкнехта, 1

**1. Графическое описание местоположения границ защитной зоны**



**Условные обозначения**

	территория ОКН	<b>31:23:0302003</b>	кадастровый номер квартала
	граница защитной зоны		граница земельного участка, включенная в ЕГРН
• 1-69	характерная точка границ защитной зоны		граница кадастрового квартала
:9	кадастровый номер земельного участка		

## 2. Описание местоположения границ защитной зоны

Границы защитной зоны объекта культурного наследия проходят на расстоянии 100 м от границ территории объекта культурного наследия. В местах прохождения границ защитной зоны по объекту капитального строительства (точки 21-26, 28-31, 40-44, 56-59, 60-62) границы защитной зоны проходят по внешним границам таких объектов.

## 3. Перечень координат характерных точек границ защитной зоны

Наименование поворотных точек	Координаты поворотных точек		Мера линии	Дирекционный угол
	X	Y		
1	399485.23	2264914.14	13.08	35°30'44"
2	399495.88	2264921.74	13.08	42°59'11"
3	399505.45	2264930.66	13.09	50°31'10"
4	399513.77	2264940.76	28.64	57°39'49"
5	399529.09	2264964.96	13.08	65°30'45"
6	399534.51	2264976.86	18.81	69°8'14"
7	399541.21	2264994.44	13.08	72°58'39"
8	399545.04	2265006.95	13.08	80°29'40"
9	399547.20	2265019.85	13.08	88°1'41"
10	399547.65	2265032.92	13.08	95°29'2"
11	399546.40	2265045.94	13.08	102°59'5"
12	399543.46	2265058.69	13.08	110°29'58"
13	399538.88	2265070.94	20.5	117°39'53"
14	399529.36	2265089.10	18.94	123°48'27"
15	399518.82	2265104.84	13.08	132°59'11"
16	399509.90	2265114.41	13.09	140°31'10"
17	399499.80	2265122.73	13.08	147°59'57"
18	399488.71	2265129.66	11.02	154°55'24"
19	399478.73	2265134.33	12.48	158°9'52"
20	399467.15	2265138.97	7.41	162°58'56"
21	399460.06	2265141.14	2.19	43°9'8"
22	399461.66	2265142.64	4.56	132°19'58"
23	399458.59	2265146.01	3.37	222°21'13"
24	399456.10	2265143.74	5	132°24'17"
25	399452.73	2265147.43	5.41	222°18'7"
26	399448.73	2265143.79	7.09	170°29'52"
27	399441.74	2265144.96	11.81	178°0'36"
28	399429.94	2265145.37	7.09	126°48'19"
29	399425.69	2265151.05	6.74	216°51'10"
30	399420.30	2265147.01	2.79	306°42'21"
31	399421.97	2265144.77	6.35	185°30'46"
32	399415.65	2265144.16	13.08	192°59'5"
33	399402.9	2265141.22	11.24	199°58'59"
34	399392.34	2265137.38	13	203°11'34"
35	399380.39	2265132.26	14.92	207°27'29"
36	399367.15	2265125.38	13.08	215°30'44"
37	399356.5	2265117.78	13.08	222°59'11"
38	399346.93	2265108.86	13.09	230°31'10"
39	399338.61	2265098.76	6.74	238°1'50"

Наименование поворотных точек	Координаты поворотных точек		Мера линии	Дирекционный угол
	X	Y		
40	399335.04	2265093.04	7.53	93°53'5"
41	399334.53	2265100.55	11.63	183°50'48"
42	399322.93	2265099.77	12.11	273°52'59"
43	399323.75	2265087.69	8.31	3°51'52"
44	399332.04	2265088.25	13.95	245°11'56"
45	399326.19	2265075.59	21.34	249°21'55"
46	399318.67	2265055.62	13.08	252°58'39"
47	399314.84	2265043.11	13.08	260°29'40"
48	399312.68	2265030.21	22.17	265°47'1"
49	399311.05	2265008.10	10.24	268°49'30"
50	399310.84	2264997.86	13.08	275°29'2"
51	399312.09	2264984.84	13.08	282°59'5"
52	399315.03	2264972.09	13.08	290°29'58"
53	399319.61	2264959.84	13.08	297°59'42"
54	399325.75	2264948.29	13.08	305°30'44"
55	399333.35	2264937.64	15.58	313°1'23"
56	399343.98	2264926.25	11.78	306°1'25"
57	399350.91	2264916.72	8.93	311°52'4"
58	399356.87	2264910.07	6.07	41°51'39"
59	399361.39	2264914.12	19.58	335°27'50"
60	399379.20	2264905.99	3.99	314°35'37"
61	399382.00	2264903.15	1.9	44°21'39"
62	399383.36	2264904.48	5.36	340°14'43"
63	399388.40	2264902.67	7.18	350°51'56"
64	399395.49	2264901.53	18.95	345°10'18"
65	399413.81	2264896.68	13.08	358°1'41"
66	399426.88	2264896.23	13.08	5°29'2"
67	399439.90	2264897.48	13.08	12°59'5"
68	399452.65	2264900.42	22.35	19°49'15"
69	399473.68	2264908.00	13.08	27°59'42"

#### 4. Режим использования земельного участка в границах защитной зоны

В соответствии с пунктом 1 статьи 34.1 Федерального закона от 25 июня 2002 года № 73-ФЗ «Об объектах культурного наследия (памятниках истории и культуры) народов Российской Федерации», в границах защитной зоны объекта культурного наследия запрещается строительство объектов капитального строительства и их реконструкция, связанная с изменением их параметров (высоты, количества этажей, площади), за исключением строительства и реконструкции линейных объектов.

Начальник управления государственной  
охраны объектов культурного наследия  
Белгородской области



Г.В. Акапьева