



РАСПОРЯЖЕНИЕ ПРАВИТЕЛЬСТВА БЕЛГОРОДСКОЙ ОБЛАСТИ

Белгород

« 25 » ИЮНЯ 2013 г.

№ 334-рп

Об утверждении границ территорий объектов культурного наследия (памятников истории и культуры) и режимов использования земельных участков в границах данных территорий

В соответствии с Федеральным законом от 25 июня 2002 года № 73-ФЗ «Об объектах культурного наследия (памятниках истории и культуры) народов Российской Федерации», законом Белгородской области от 13 ноября 2003 года № 97 «Об объектах культурного наследия (памятниках истории и культуры) Белгородской области», в целях обеспечения сохранности объектов культурного наследия (памятников истории и культуры) в их исторической среде:

1. Утвердить прилагаемые границы территорий объектов культурного наследия (памятников истории и культуры), расположенных на территории города Белгорода, с их описанием.

2. Утвердить режимы использования земельных участков в границах территорий объектов культурного наследия (памятников истории и культуры), расположенных на территории города Белгорода (прилагаются).

3. Администрации города Белгорода (Боженев С.А.) учесть границы территорий указанных объектов культурного наследия, режимы использования земельных участков в границах данных территорий в документах территориального планирования, правилах землепользования и застройки, документации по планировке территорий.

4. Контроль за исполнением распоряжения возложить на департамент образования, культуры и молодежной политики Белгородской области (Коврижных Ю.В.).

Информацию об исполнении распоряжения представить к 1 марта 2013 года.

Временно исполняющий обязанности
Губернатора Белгородской области

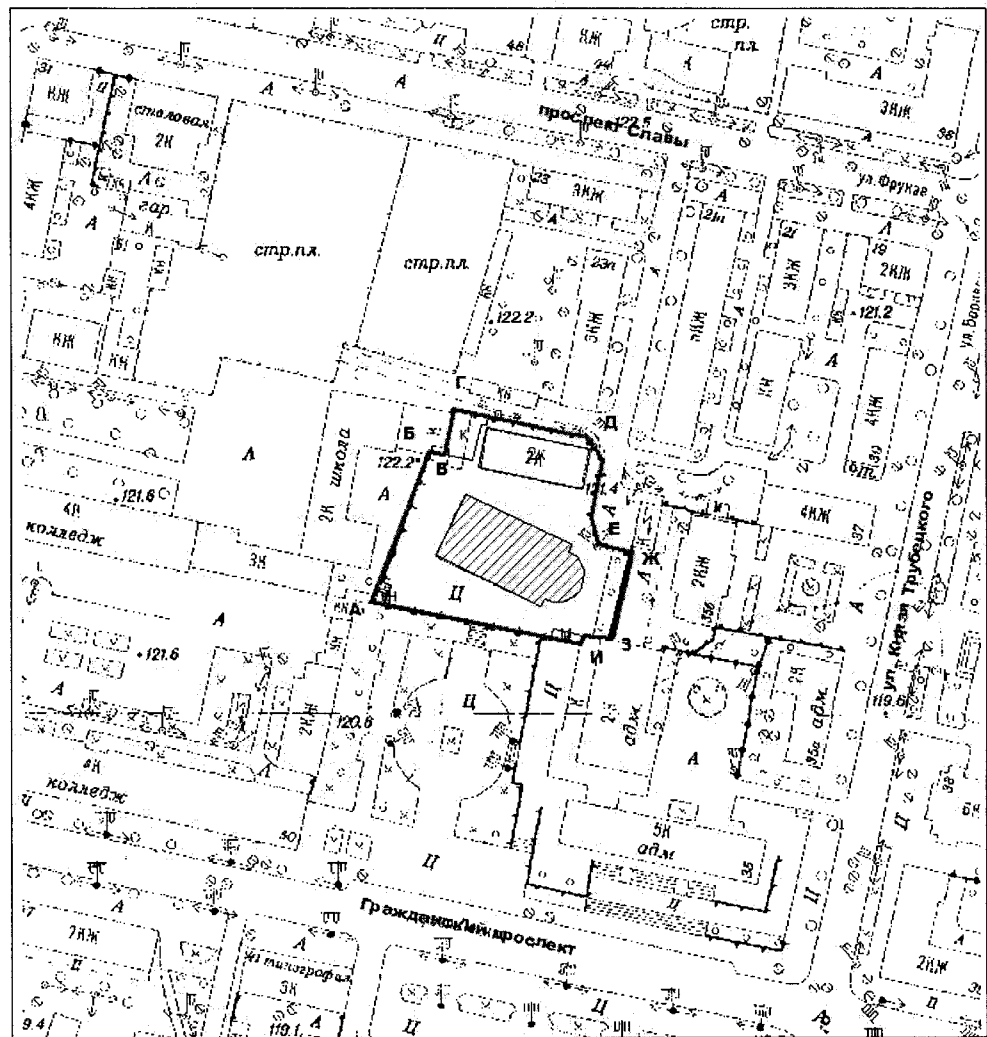


Е.Савченко

Утверждены
распоряжением правительства
Белгородской области
от « 25 » ИЮНЯ 2012 г. № 334-рп



Границы территории объекта культурного наследия
федерального значения «Смоленский собор»
(г. Белгород, пр. Гражданский (бывший пр. Ленина), д.50)

1.1. Схема границ территории объекта культурного наследия
федерального значения «Смоленский собор»



Масштаб 1:2000

Условные обозначения:

-  - граница территории объекта культурного наследия
-  - объект культурного наследия

1.2. Описание границ территории объекта культурного наследия федерального значения «Смоленский собор»

Северная граница территории объекта культурного наследия проходит по ограждению территории с северной стороны (поворотные точки Г-Д).

Восточная граница территории проходит по ограждению территории объекта культурного наследия с восточной стороны (поворотные точки Д-З).

Южная граница проходит на расстоянии 9 метров от южного фасада здания со стороны сквера по Гражданскому проспекту (поворотные точки З-А).

Западная граница проходит вдоль ограждения территории объекта культурного наследия с западной стороны (поворотные точки А-Г).

1.3. Координаты поворотных точек границ территории объекта культурного наследия федерального значения «Смоленский собор»

Наименование поворотных точек	Координаты поворотных точек		Мера линии	Дирекционный угол
	X	Y		
А	9533.22	64404.91		
			45.71	21° 16' 44"
12	9575.81	64421.50		
			2.72	19° 47' 44"
Б	9578.37	64422.42		
			4.62	102° 15' 34"
В	9577.39	64426.93		
			11.74	12° 17' 45"
1	9588.86	64429.43		
			2.17	10° 29' 29"
Г	9590.99	64429.82		
			41.33	101° 44' 56"
Д	9582.58	64470.29		
			8.14	149° 1' 53"
4	9575.60	64474.47		
			17.10	191° 46' 13"
5	9558.86	64470.98		
			8.72	163° 44' 26"
Е	9550.48	64473.43		
			10.40	102° 58' 6"
Ж	9548.15	64483.56		
			26.77	193° 18' 15"
3	9522.10	64477.40		
			8.89	277° 10' 22"
9	9523.21	64468.58		
			2.86	191° 39' 49"
И	9520.41	64468.00		
			64.38	281° 28' 28"



Утвержден
распоряжением правительства
Белгородской области
от « 25 » июня 2012 г. № 334-рп

Режим использования земельного участка в границах территории
объекта культурного наследия федерального значения «Смоленский собор»
(г. Белгород, пр. Гражданский (бывший пр. Ленина), д.50)

Разрешается:

-проведение работ, направленных на сохранение объекта культурного наследия (ремонт, реставрация, консервация, приспособление памятника для современного использования) без изменений его особенностей, составляющих предмет охраны, на основании проектов, выполненных, согласованных и утвержденных в установленном порядке;

-модернизация инженерных сетей, не создающая угрозу объекту культурного наследия;

-размещение на территории объекта культурного наследия стендов и иных средств наглядной агитации допускается в исключительных случаях, по согласованию с государственным органом охраны объектов культурного наследия;

-благоустройство, в том числе устройство отмосток и иных сооружений инженерной защиты объекта культурного наследия, плиточного и иного покрытия, наружного освещения объекта культурного наследия, с учетом влияния светового потока на восприятие объекта культурного наследия;

-проведение земляных работ (при прокладке и реконструкции инженерных сетей, обеспечивающих эксплуатацию объекта культурного наследия).

Проведение земляных работ и благоустройство территории осуществляется на основании разрешения государственного органа охраны объектов культурного наследия при условии обеспечения сохранности объекта культурного наследия при проведении указанных работ.

Запрещается:

-снос объекта культурного наследия;

-возведение пристроек к объекту культурного наследия и изменение традиционных характеристик здания, влекущее за собой причинение вреда в виде реального ущерба и (или) умаление его историко-культурной ценности;

-парковка автотранспорта (за исключением автомашин специального назначения);

-иные изменения, не согласованные с государственным органом охраны объектов культурного наследия.

